ФЕДЕРАЛЬНОЕ ГОСУДАРСТВЕННОЕ БЮДЖЕТНОЕ
УЧРЕЖДЕНИЕ НАУКИ
ИНСТИТУТ АРХЕОЛОГИИ РОССИЙСКОЙ АКАДЕМИИ НАУК

"Утверждаю"
Зам. директора ИА РАН
А.В. Энговатова

_____

О Т Ч Е Т

о проведении охранных научно-исследовательских работ по теме:
"Охранно-спасательные археологические работы (раскопки),
направленные на обеспечение сохранности
объекта археологического наследия
"Непряхино 1, поселение", попадающего в зону строительства
объекта "МНПП "Куйбышев-Брянск" Dn500.
Малый водоток р. Сельня, 1119 км
(основная нитка). Реконструкция" на территории
Карачевского района Брянской области в 2018 году.
Том III

Ответственные исполнители:

_____ Поляков Ф.А.

_____ Фатьков А.М.

_____ Радюш О.А.

Москва
2018

Рис. 1а. ОАН "Непряхино
. поселение". Фрагмент
бщего плана нивелировок
невной поверхности.

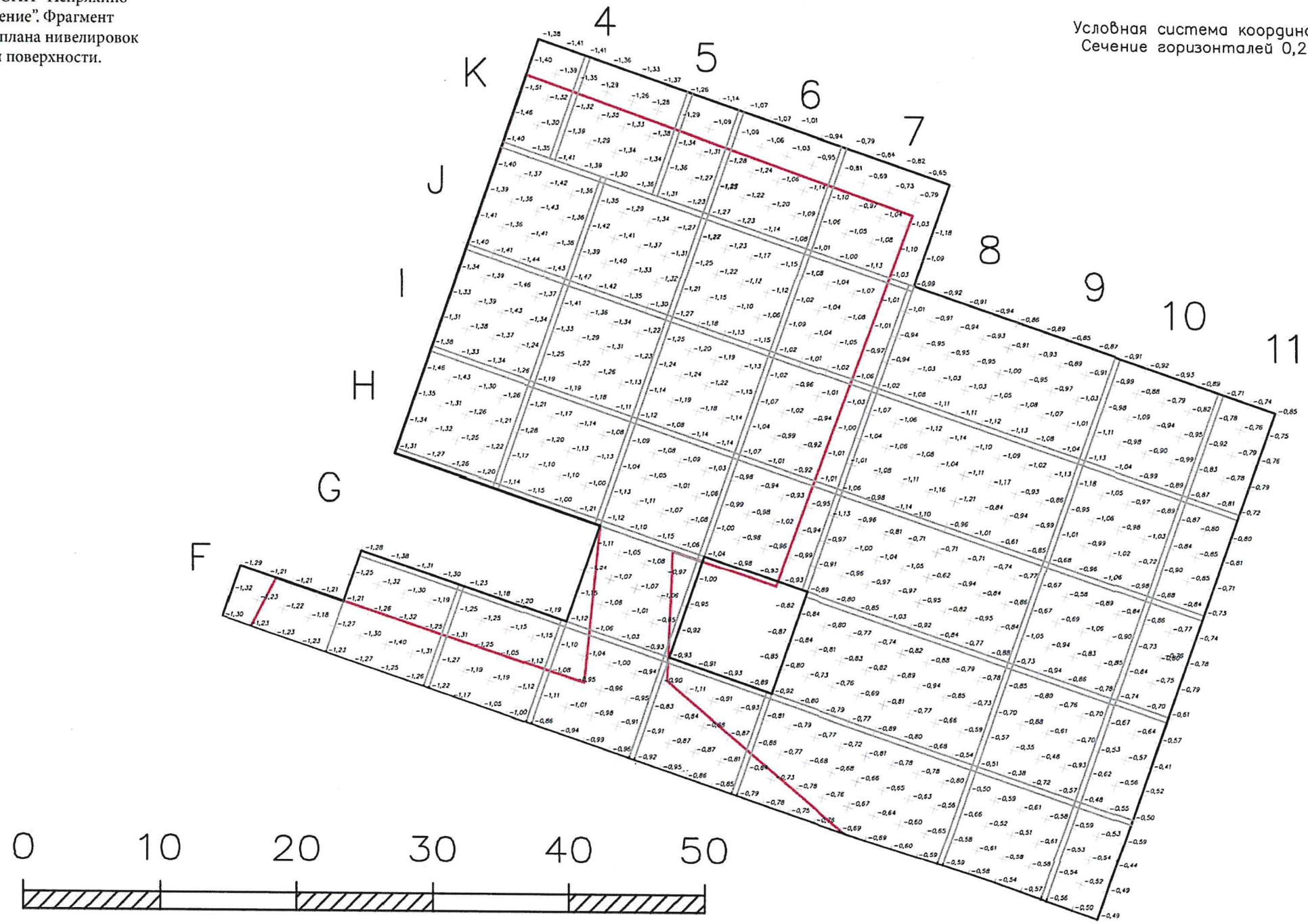

Поселение Непряхино 1. Охрано–спасательные иследования ИА РАН 2018 гг.

'ис. 1b. ОАН "Непряхино
. поселение". Фрагмент
бщего плана нивелировок
невной поверхности.

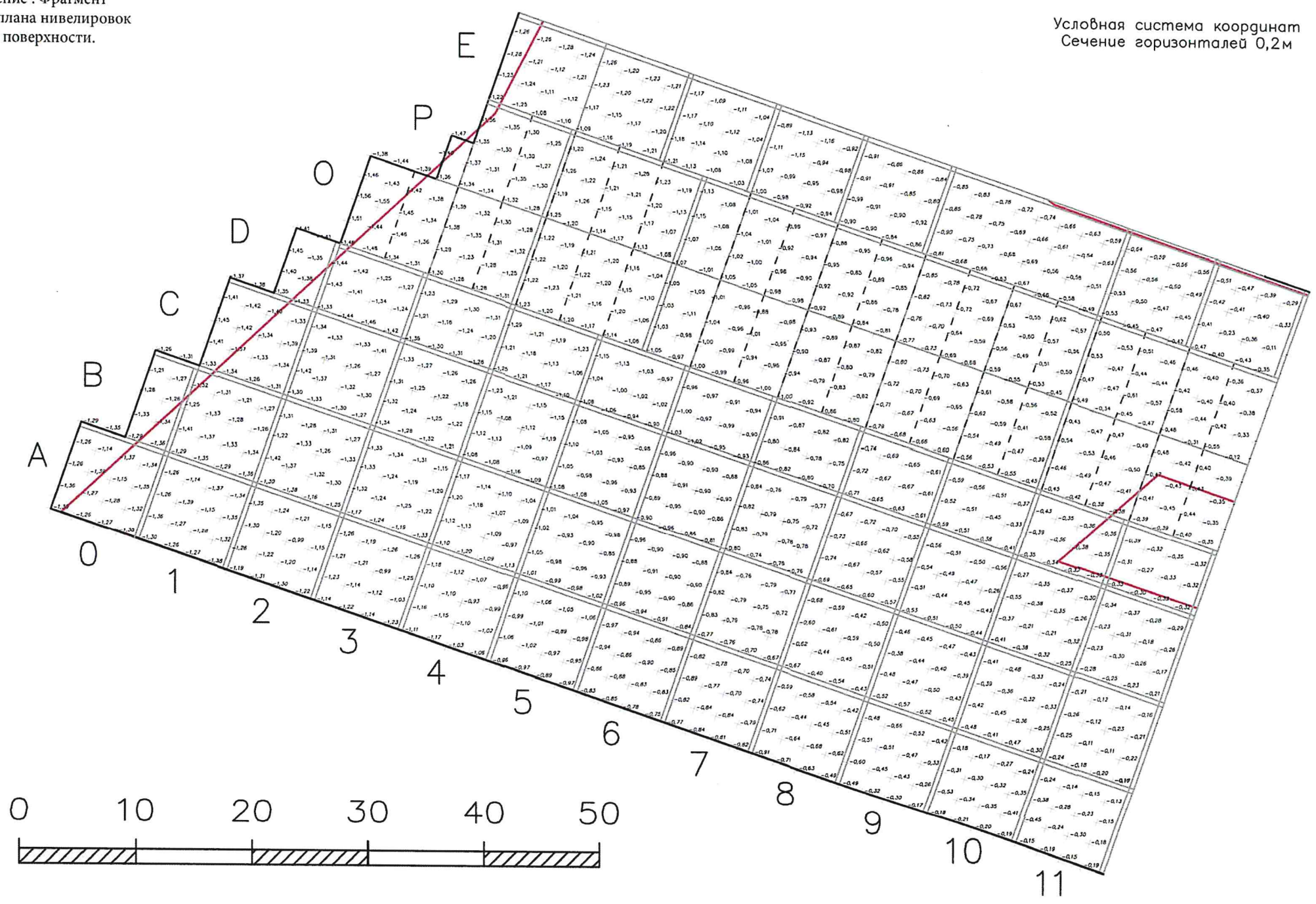

Поселение Непряхино 1. Охрано–спасательные исследования ИА РАН 2018 гг.

Рис. 1с. ОАН "Непряхино
. поселение". Фрагмент
бщего плана нивелировок
невной поверхности.

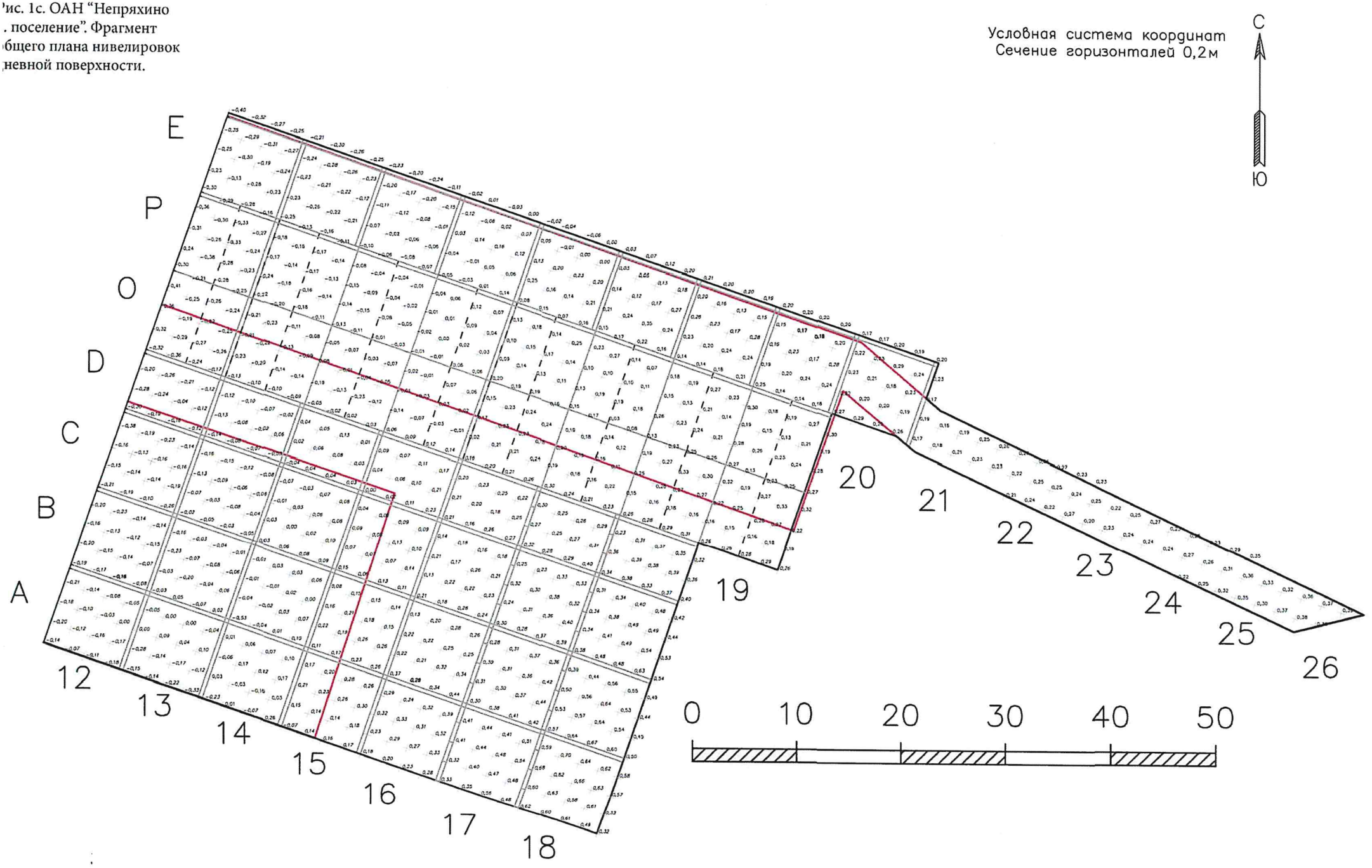

Поселение Непряхино 1. Охрано–спасательные иследования ИА РАН 2018 гг.

Рис. 2а. ОАН "Непряхино 1. поселение". Фрагмент общего плана нивелировок второго пласта.

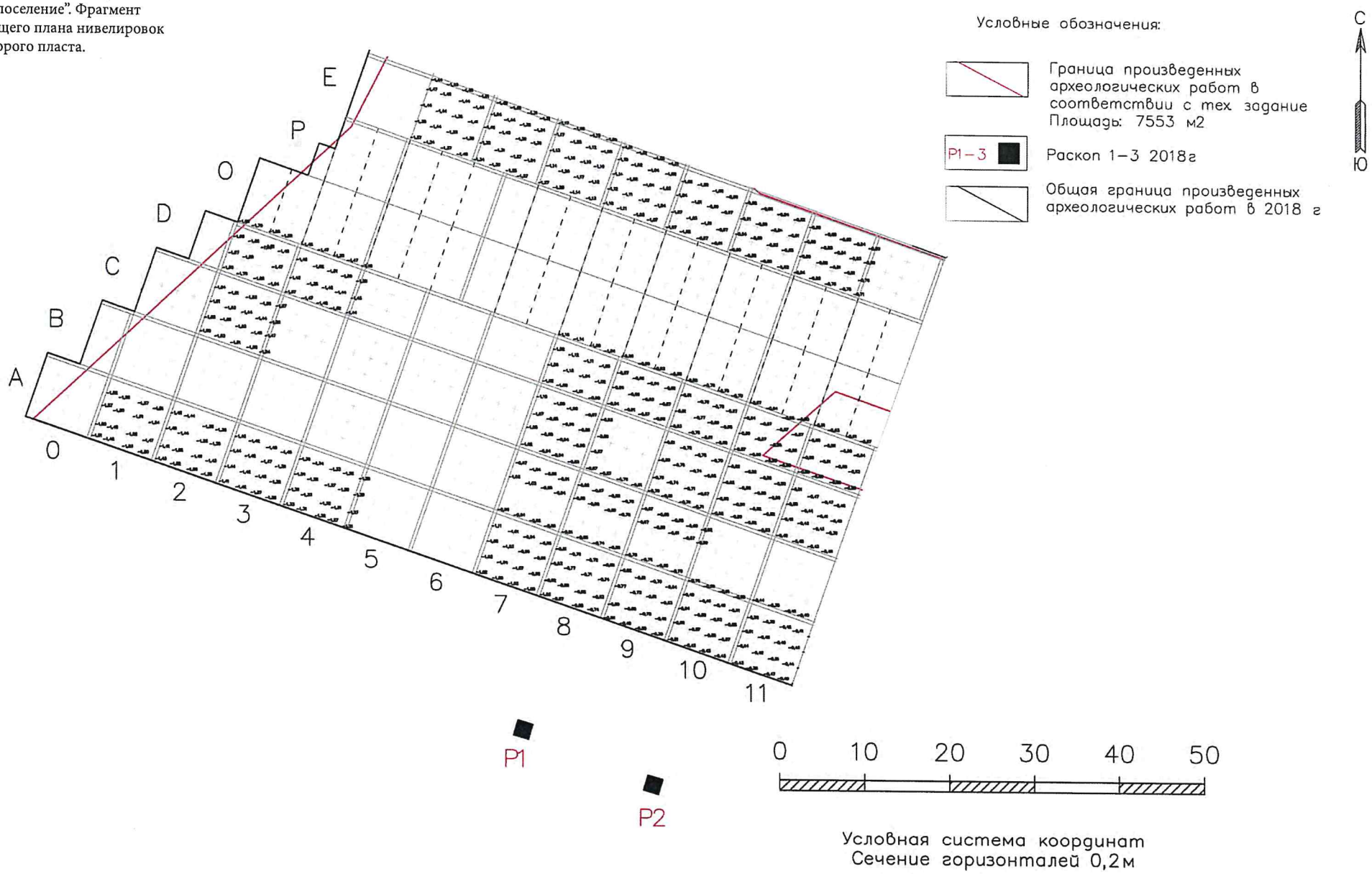

Поселение Непряхино 1. Охрано–спасательные исследования ИА РАН 2018 гг.

Рис. 2b. ОАН "Непряхино 1. поселение". Фрагмент общего плана нивелировок второго пласта.

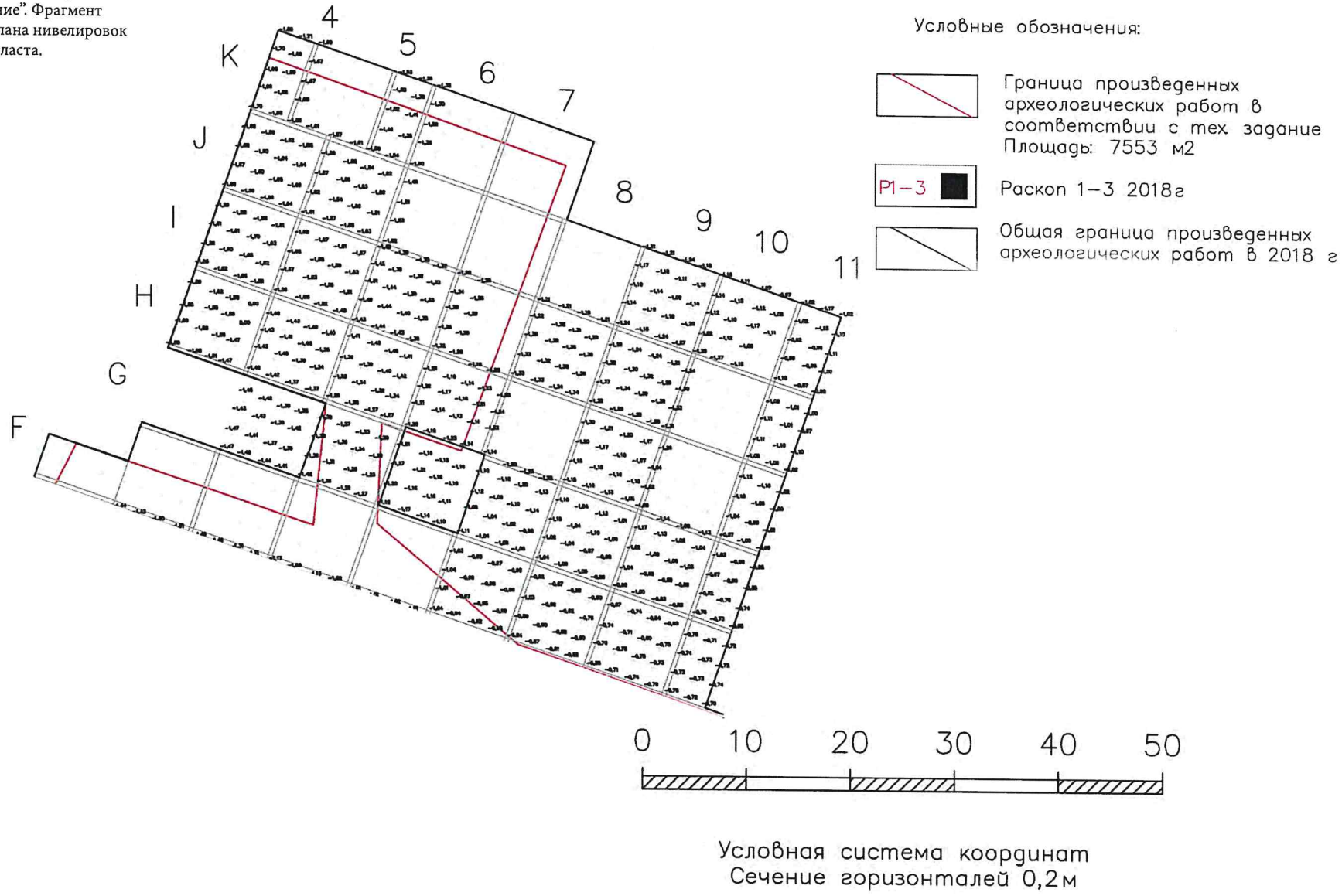

Поселение Непряхино 1. Охрано–спасательные иследования ИА РАН 2018 гг.

Рис. 2с. ОАН "Непряхино 1. поселение". Фрагмент общего плана нивелировок второго пласта.

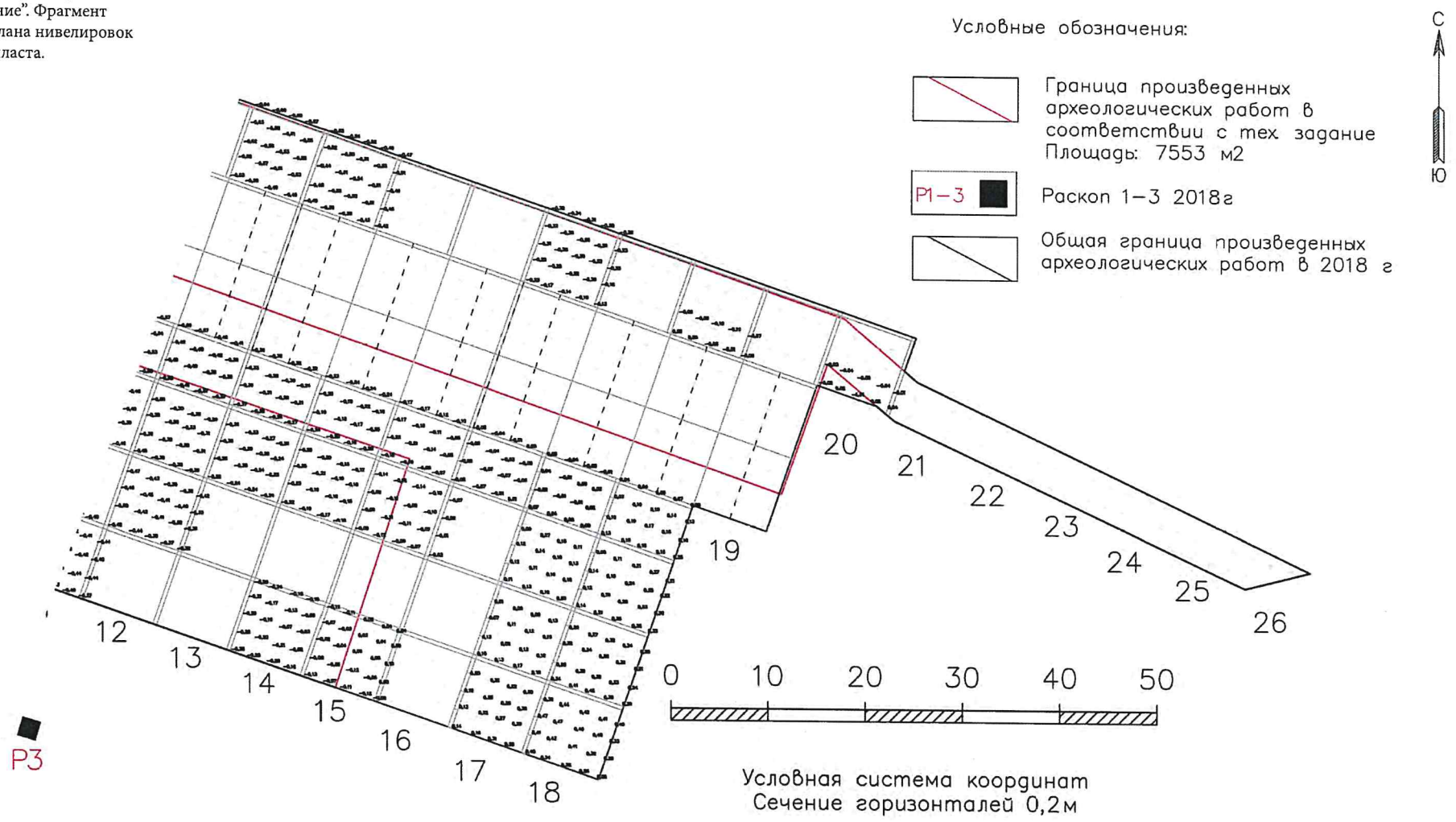

Поселение Непряхино 1. Охрано–спасательные исследования ИА РАН 2018 гг.

Рис. 3. ОАН "Непряхино 1, поселение". Общий план нивелировок уровня материка

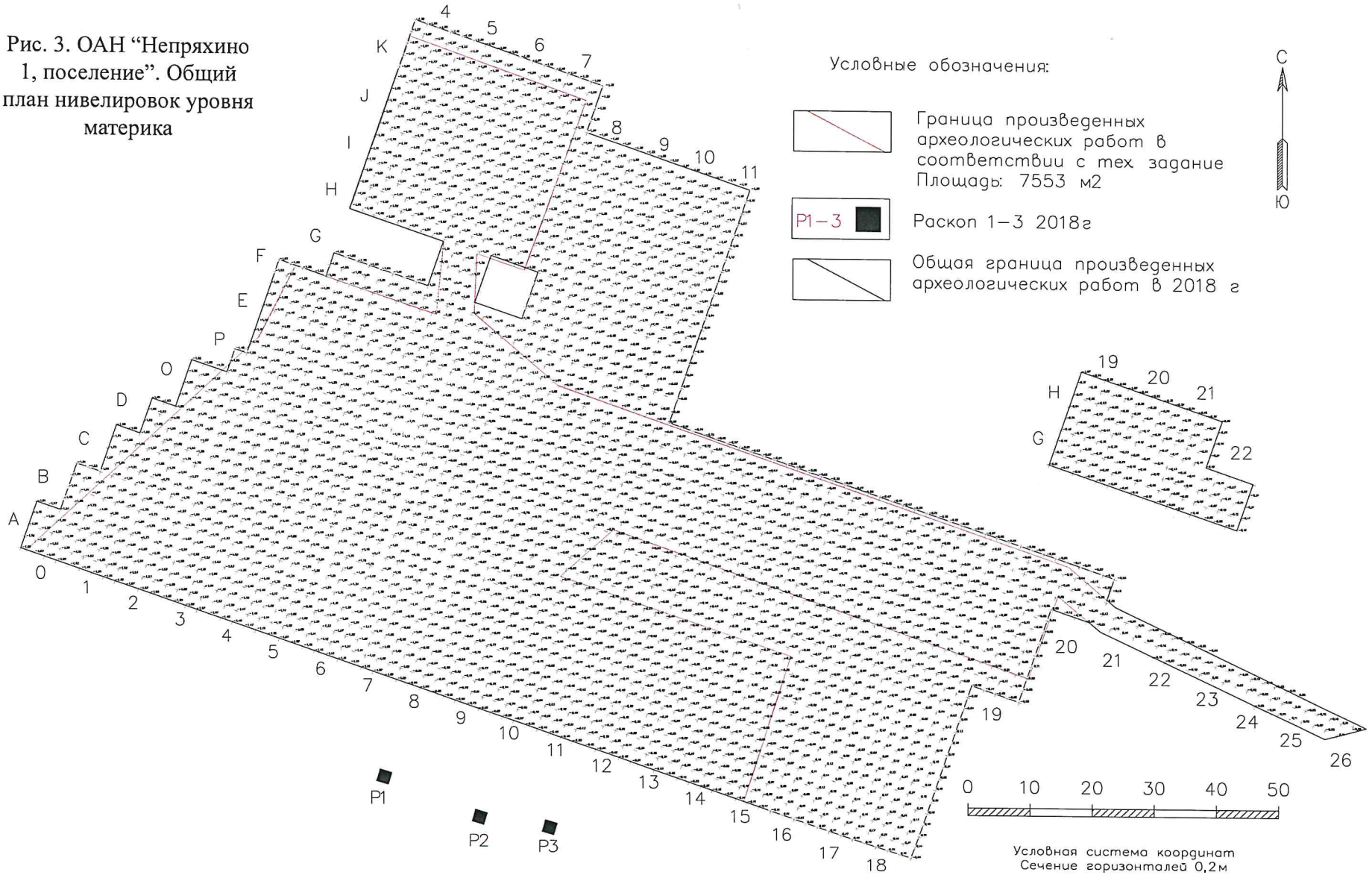

Поселение Непряхино 1. Охрано–спасательные исследования ИА РАН 2018 гг.

Рис. 4. ОАН “Непряхино 1, поселение”. Общий план распространения индивидуальных находок

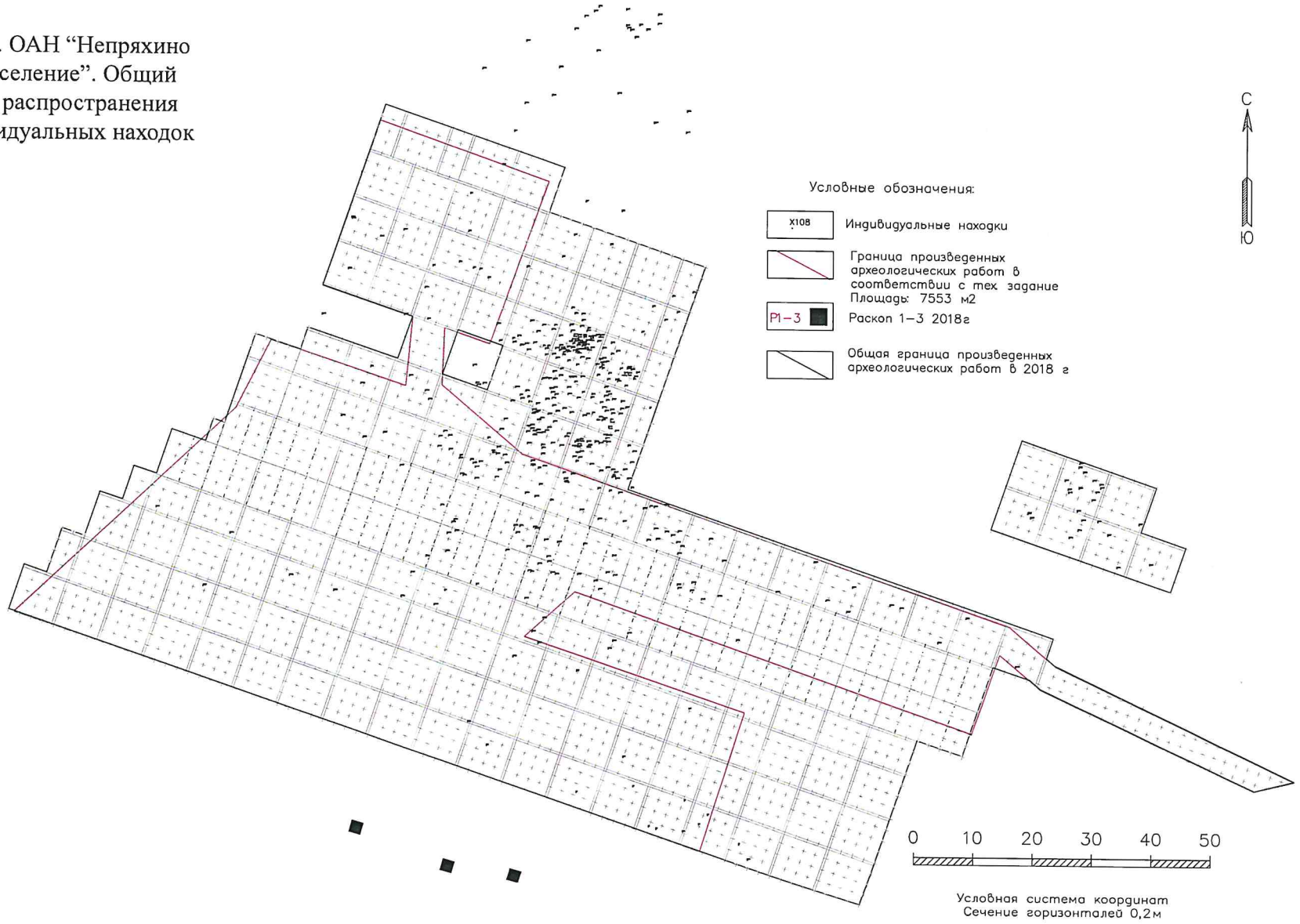

Поселение Непряхино 1. Охрано–спасательные исследования ИА РАН 2018 гг.

Охранные научно-спасательные археологические работы на объекте археологического наследия «Непряхино 1, поселение», попадающего в зону строительства объекта “МНПП “Куйбышев-Брянск” Dn500. Малый водоток р. Сельня, 1119 км (основная нитка). Реконструкция” на территории Карачевского района Брянской области в 2018 году.

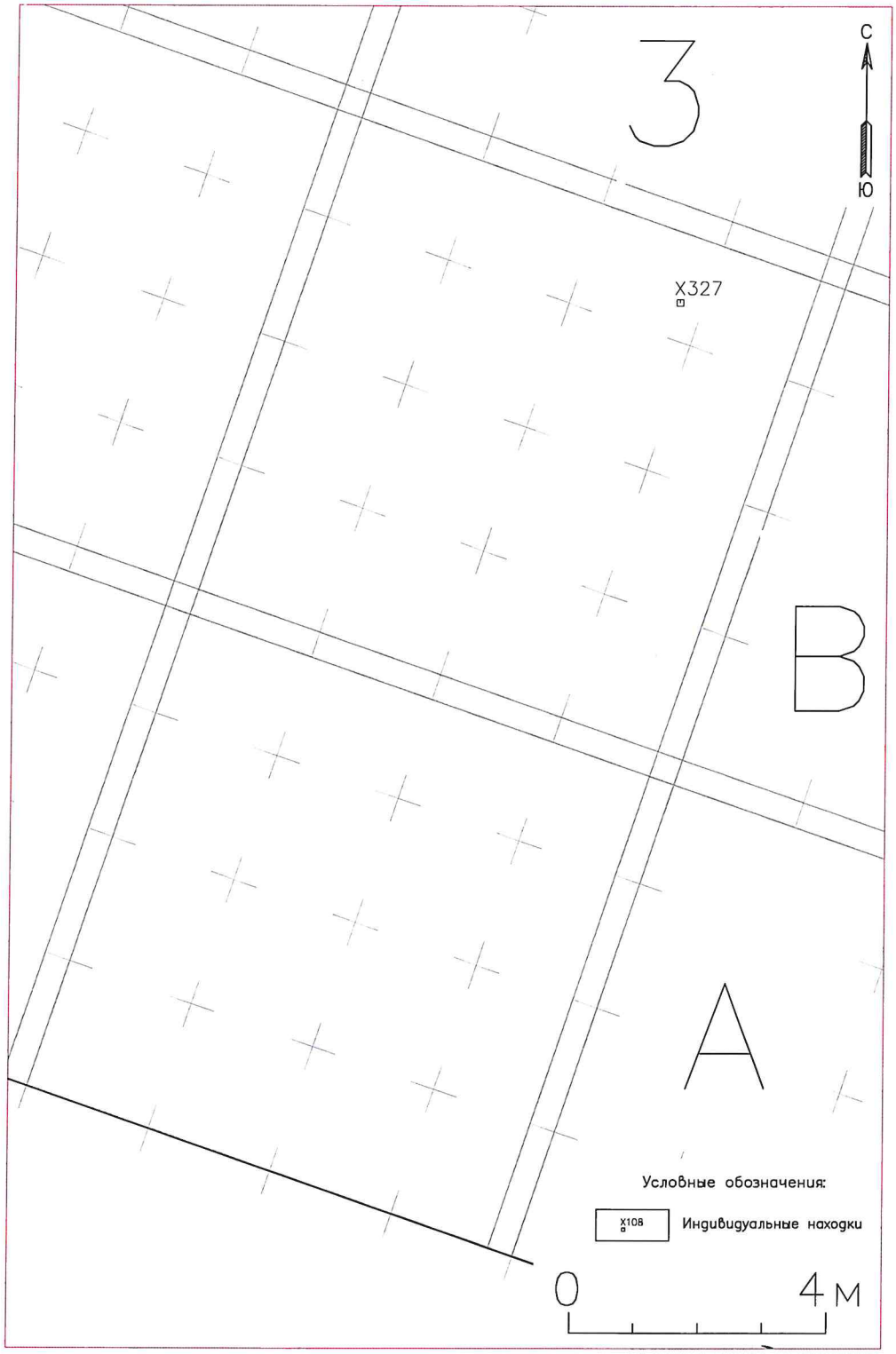

Рис. 5. План распространения индивидуальных находок на секторах А3, В3 ОАН “Непряхино 1, поселение”.



Рис. 6. План распространения индивидуальных находок на секторах А9, В9 ОАН “Непряхино 1, поселение”.

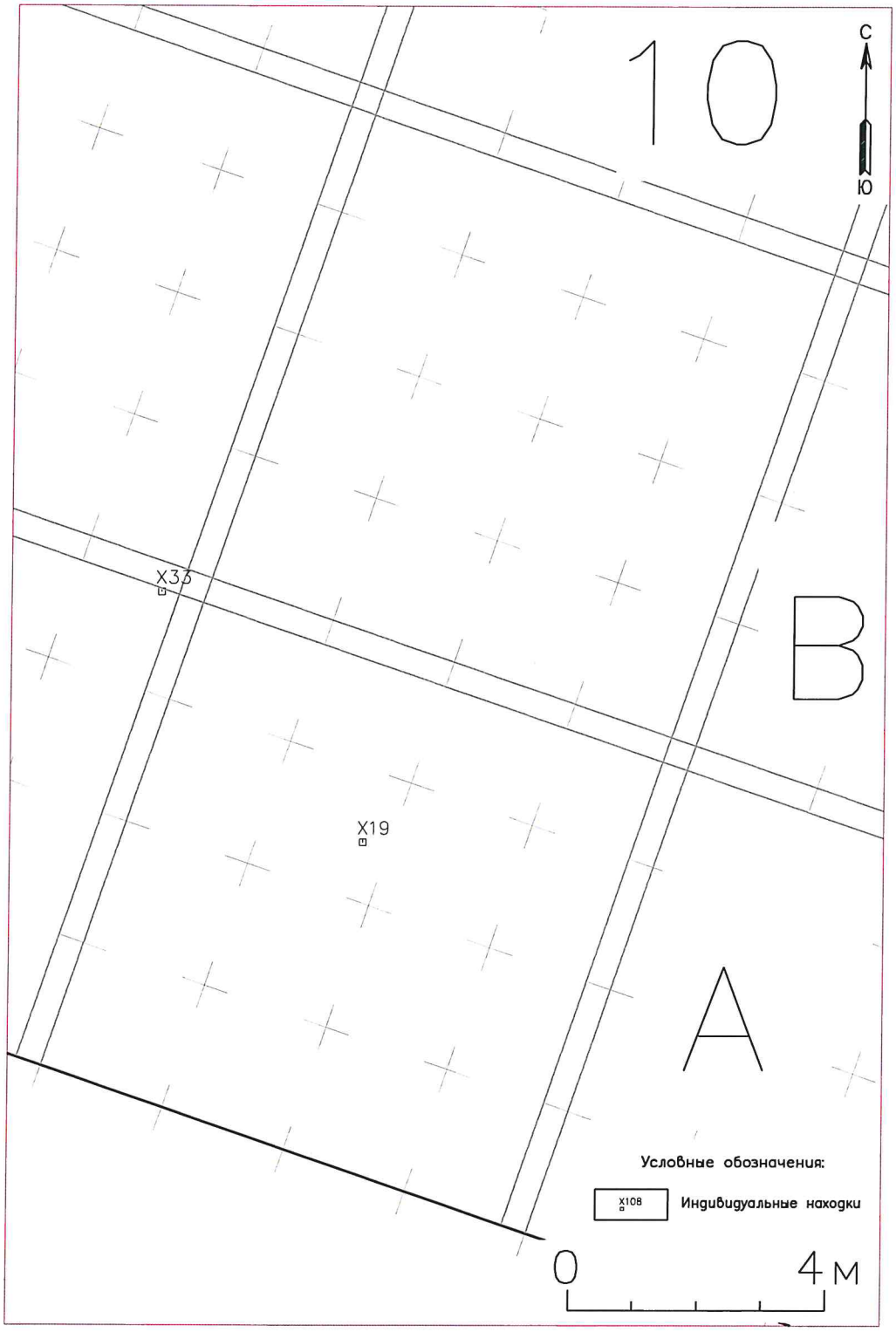

Рис. 7. План распространения индивидуальных находок на секторах А10, В10 ОАН “Непряхино 1, поселение”.



Рис. 8. План распространения индивидуальных находок на секторах А12, В12 ОАН “Непряхино 1, поселение”.

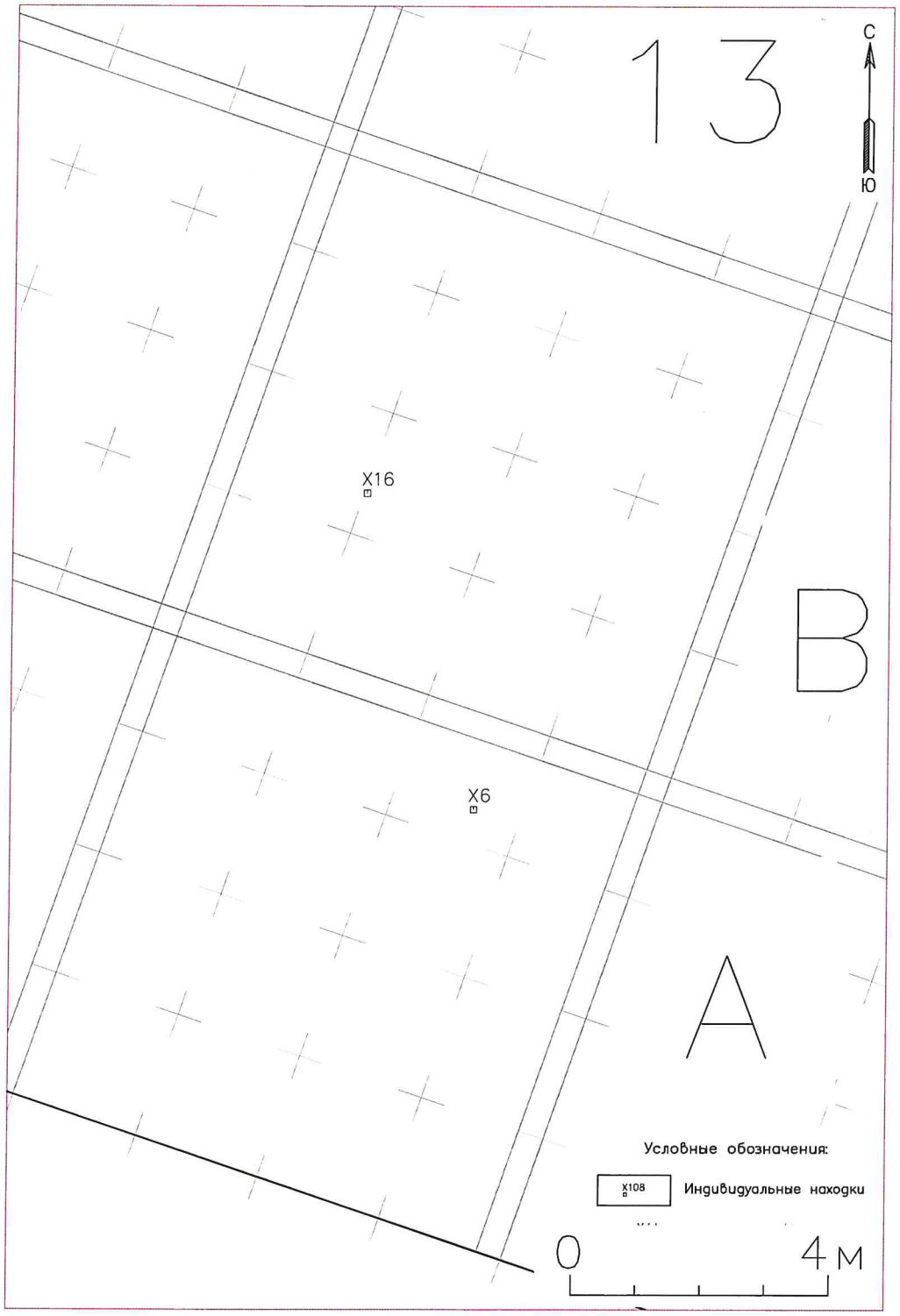

Рис. 9. План распространения индивидуальных находок на секторах А13, В13 ОАН “Непряхино 1, поселение”.

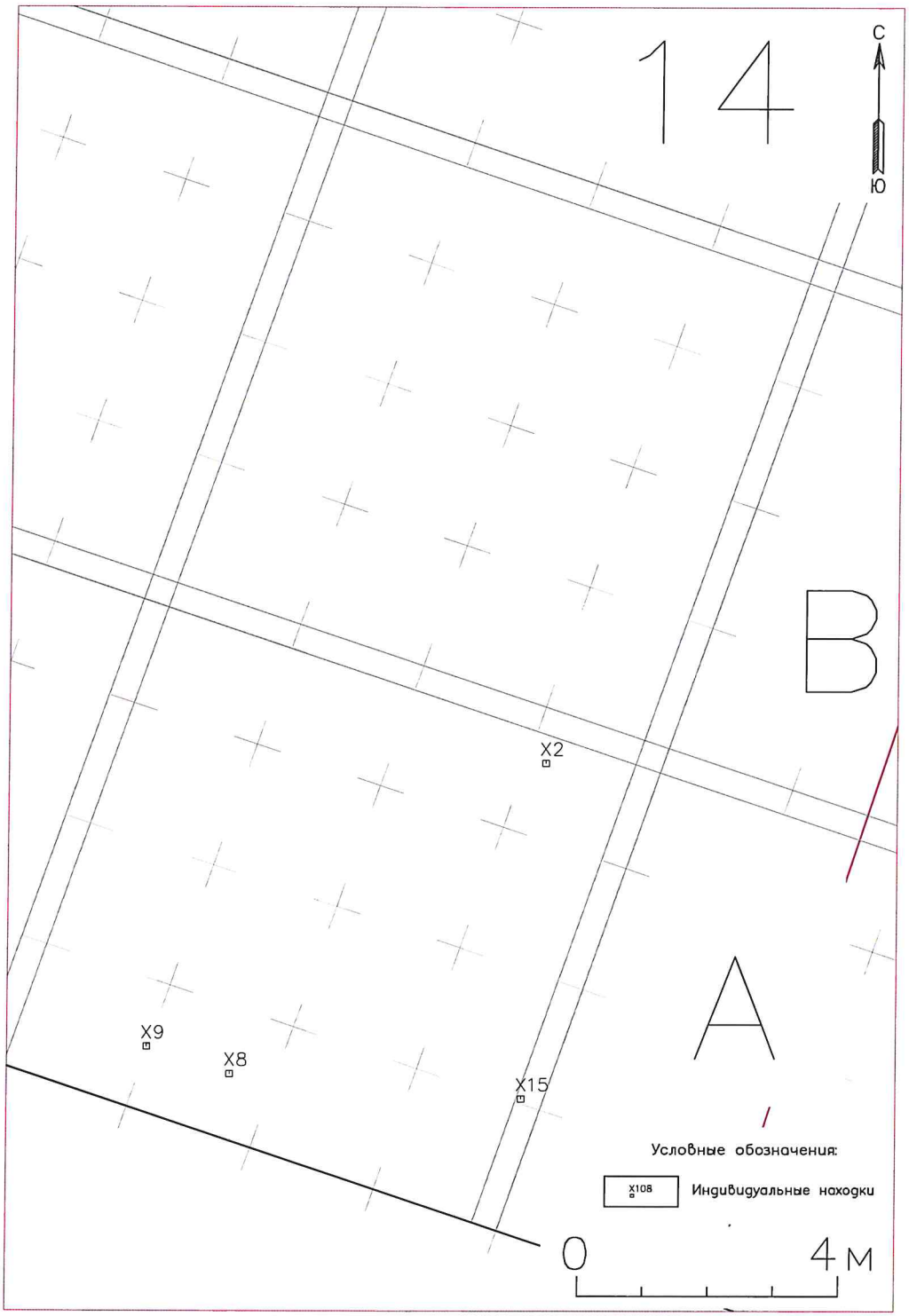

Рис. 10. План распространения индивидуальных находок на секторах А14, В14 ОАН “Непряхино 1, поселение”.

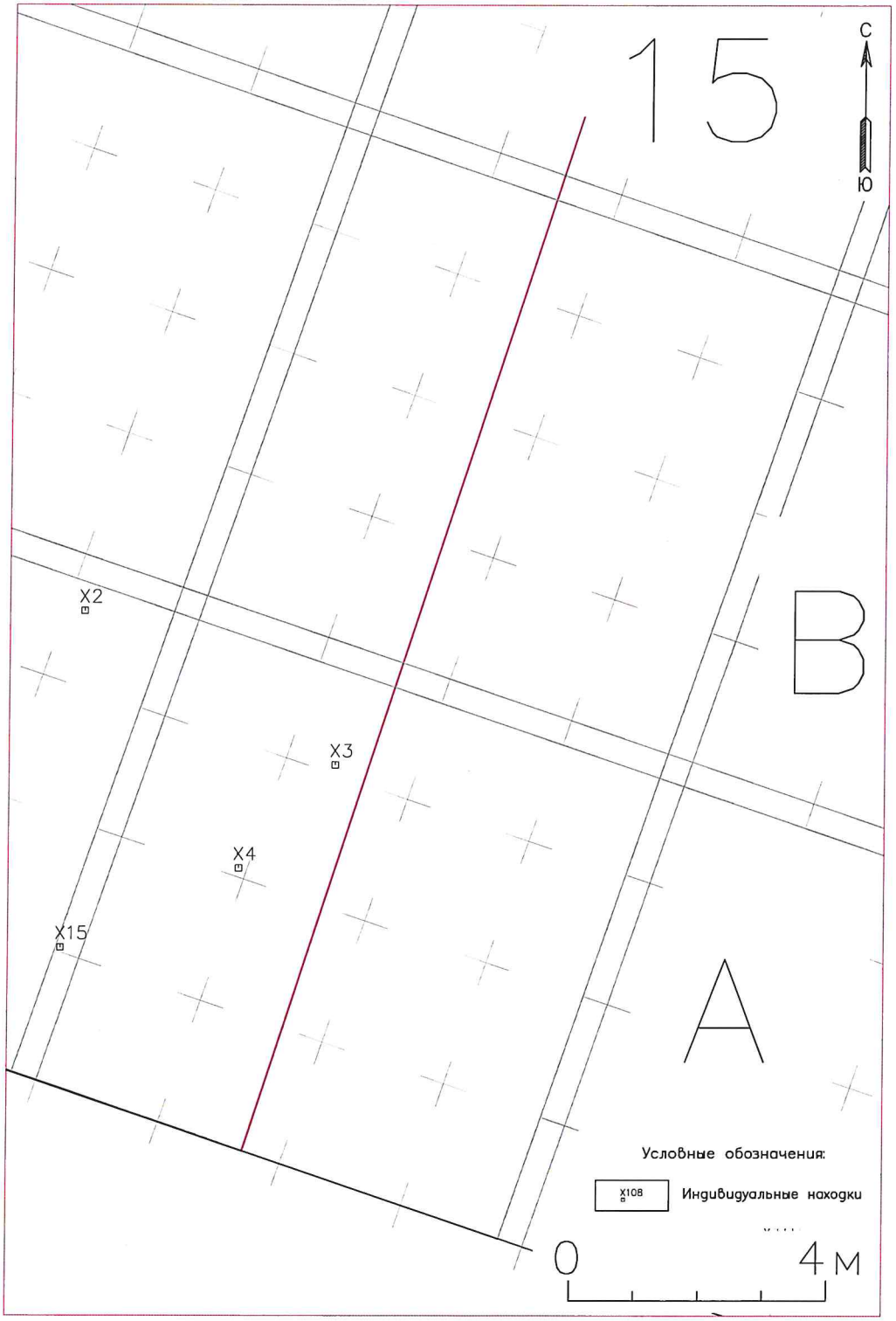

Рис. 11. План распространения индивидуальных находок на секторах А15, В15 ОАН “Непряхино 1, поселение”.

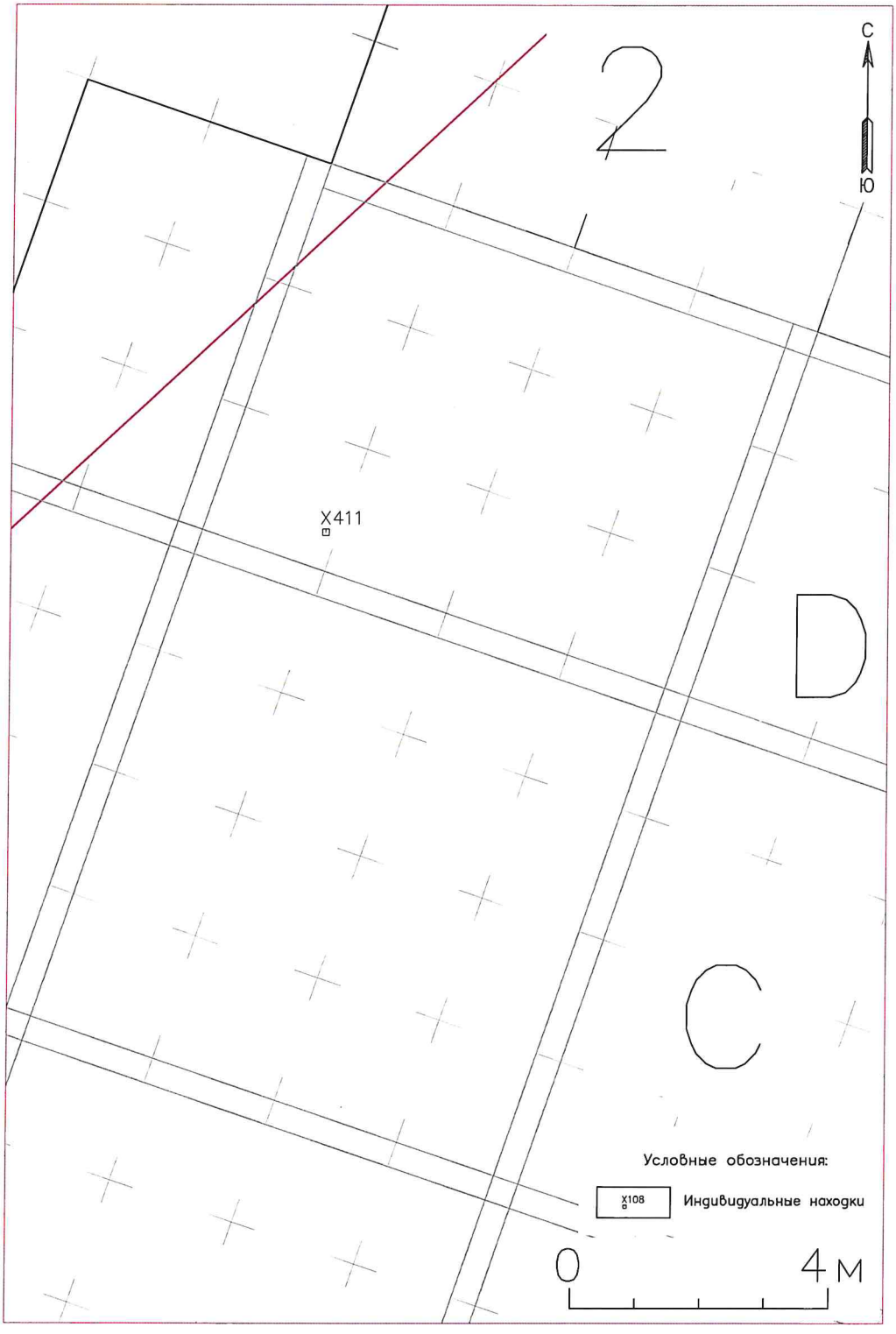

Рис. 12. План распространения индивидуальных находок на секторах С2, D2 ОАН “Непряхино 1, поселение”.

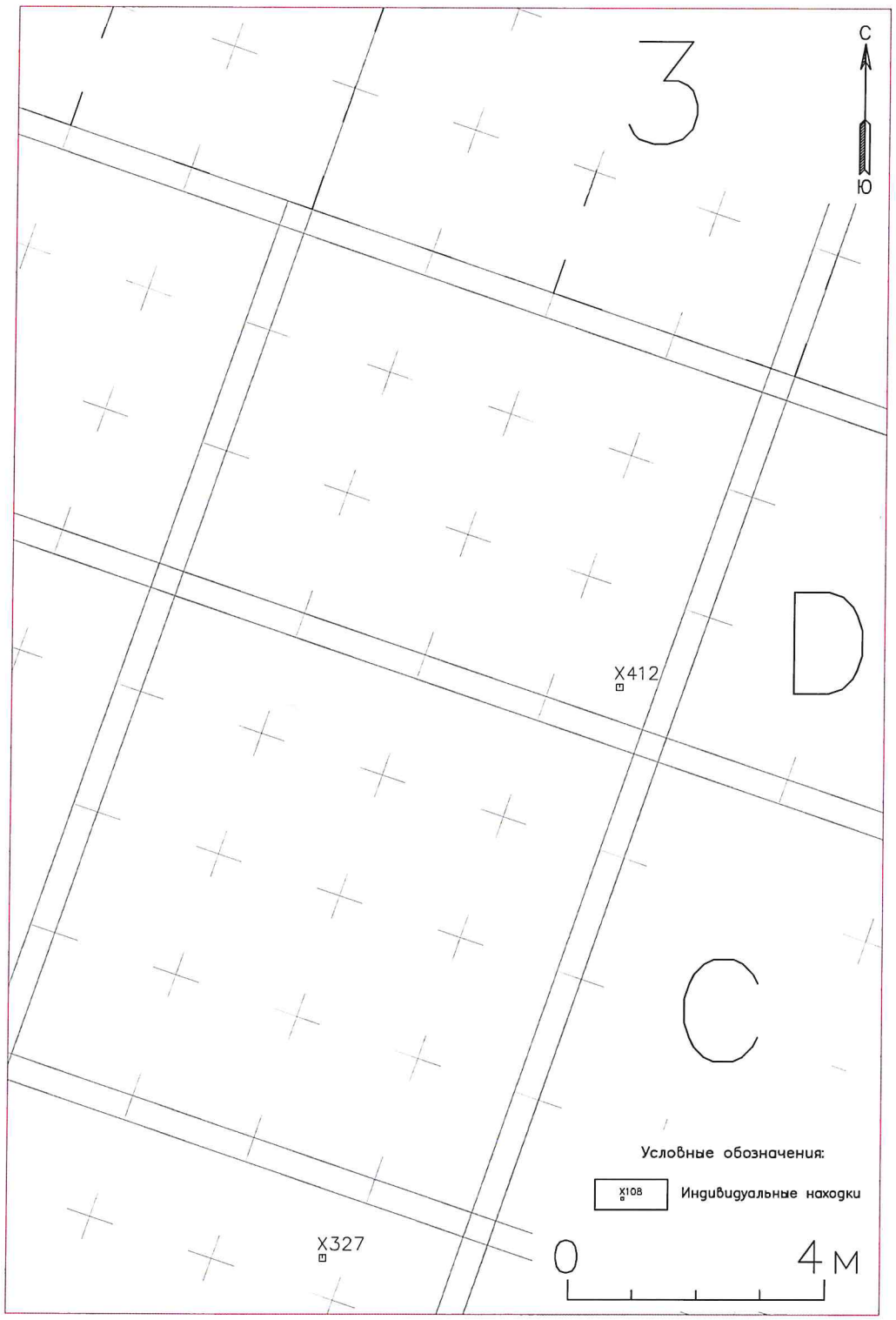

Рис. 13. План распространения индивидуальных находок на секторах С3, D3 ОАН “Непряхино 1, поселение”.

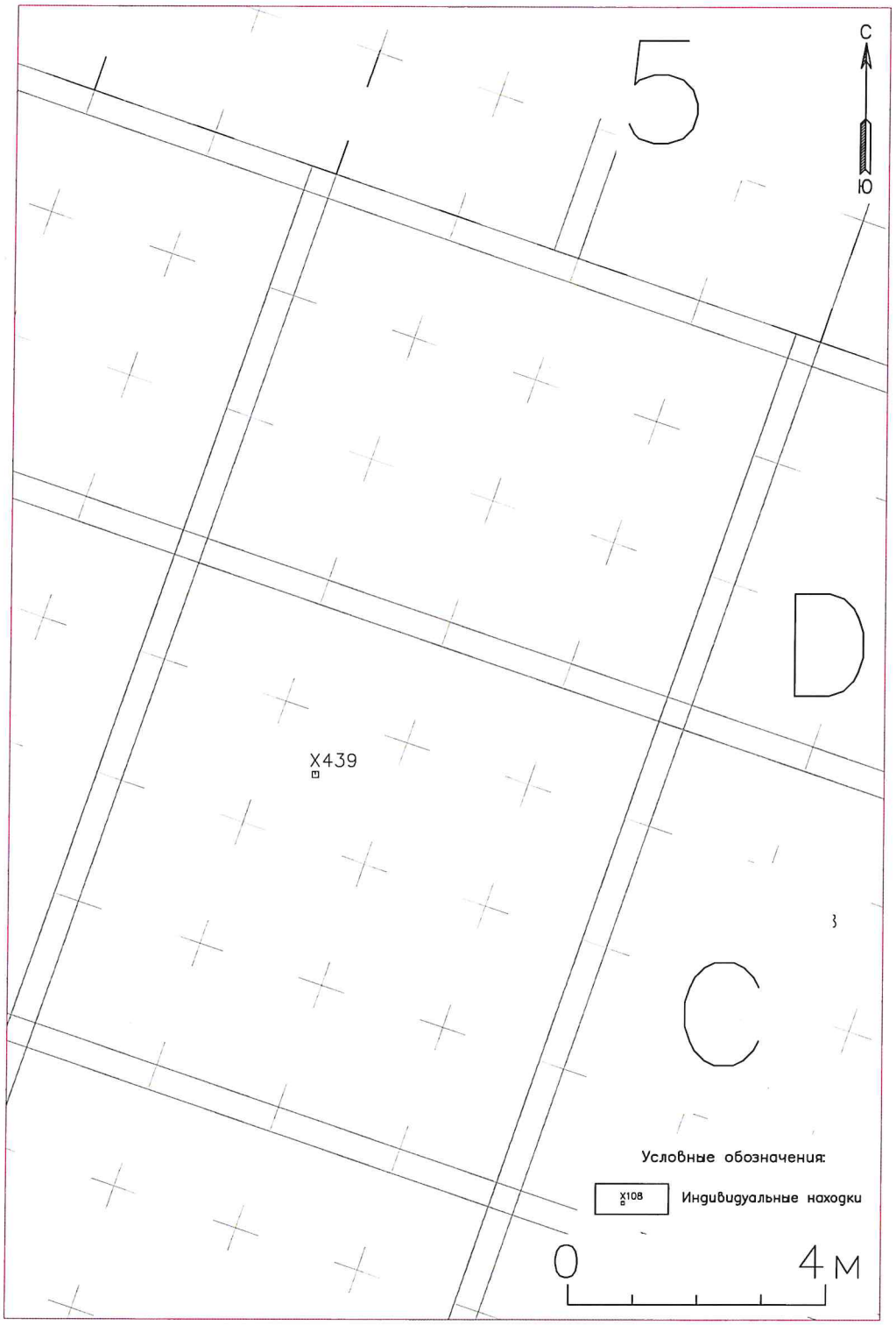

Рис. 14. План распространения индивидуальных находок на секторах С5, D5 ОАН “Непряхино 1, поселение”.

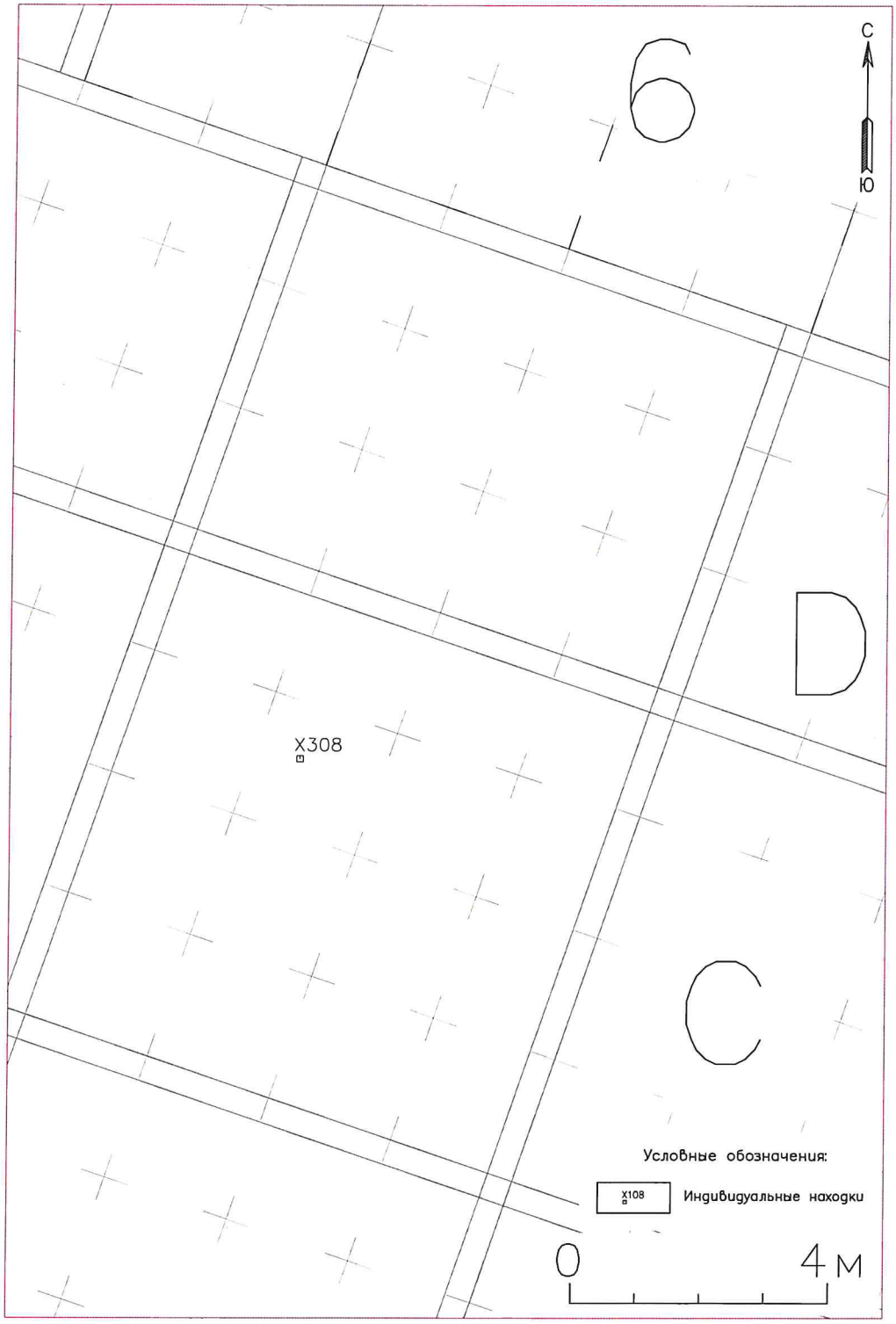

Рис. 15. План распространения индивидуальных находок на секторах С6, D6 ОАН “Непряхино 1, поселение”.

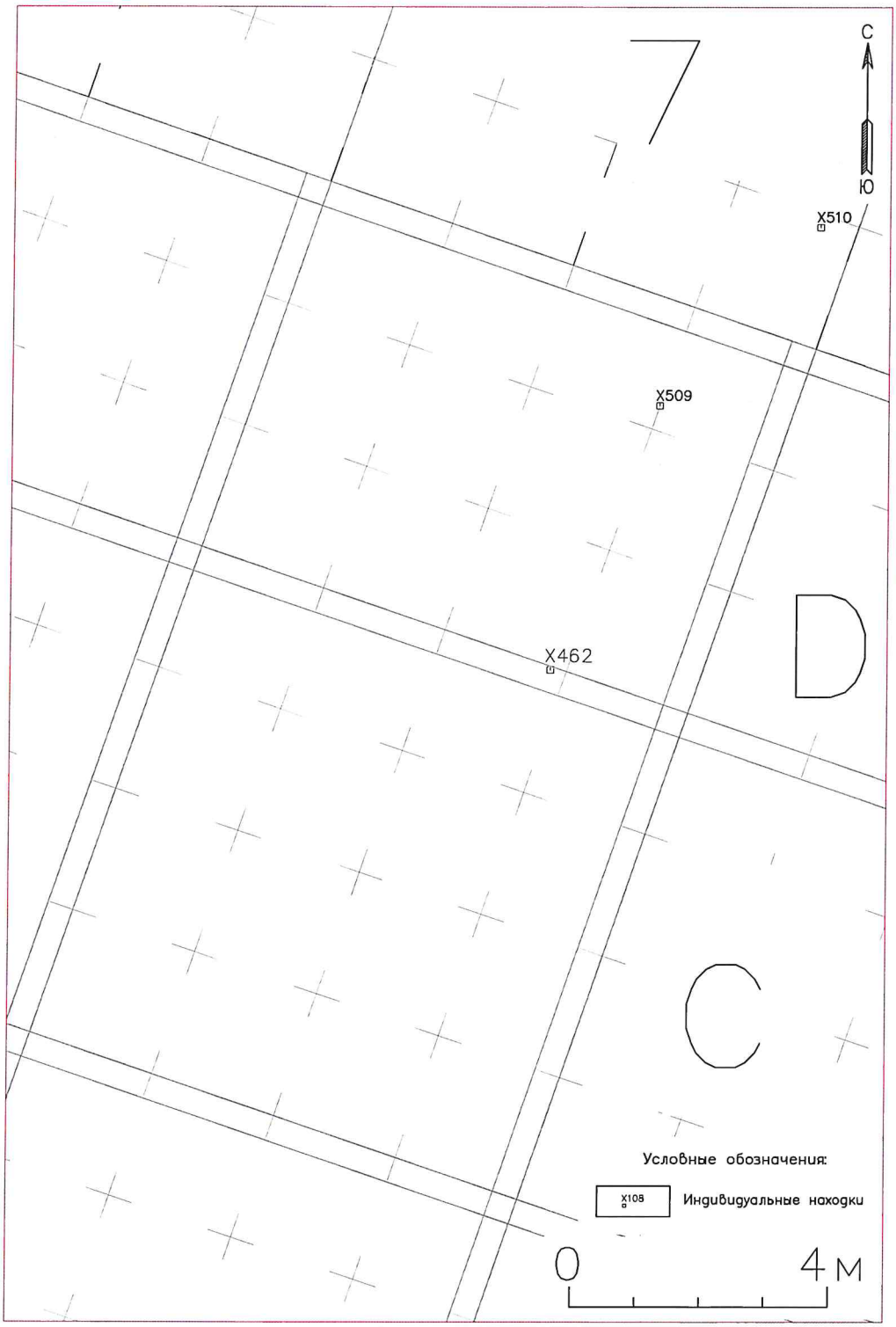

Рис. 16. План распространения индивидуальных находок на секторах C7, D7 ОАН “Непряхино 1, поселение”.

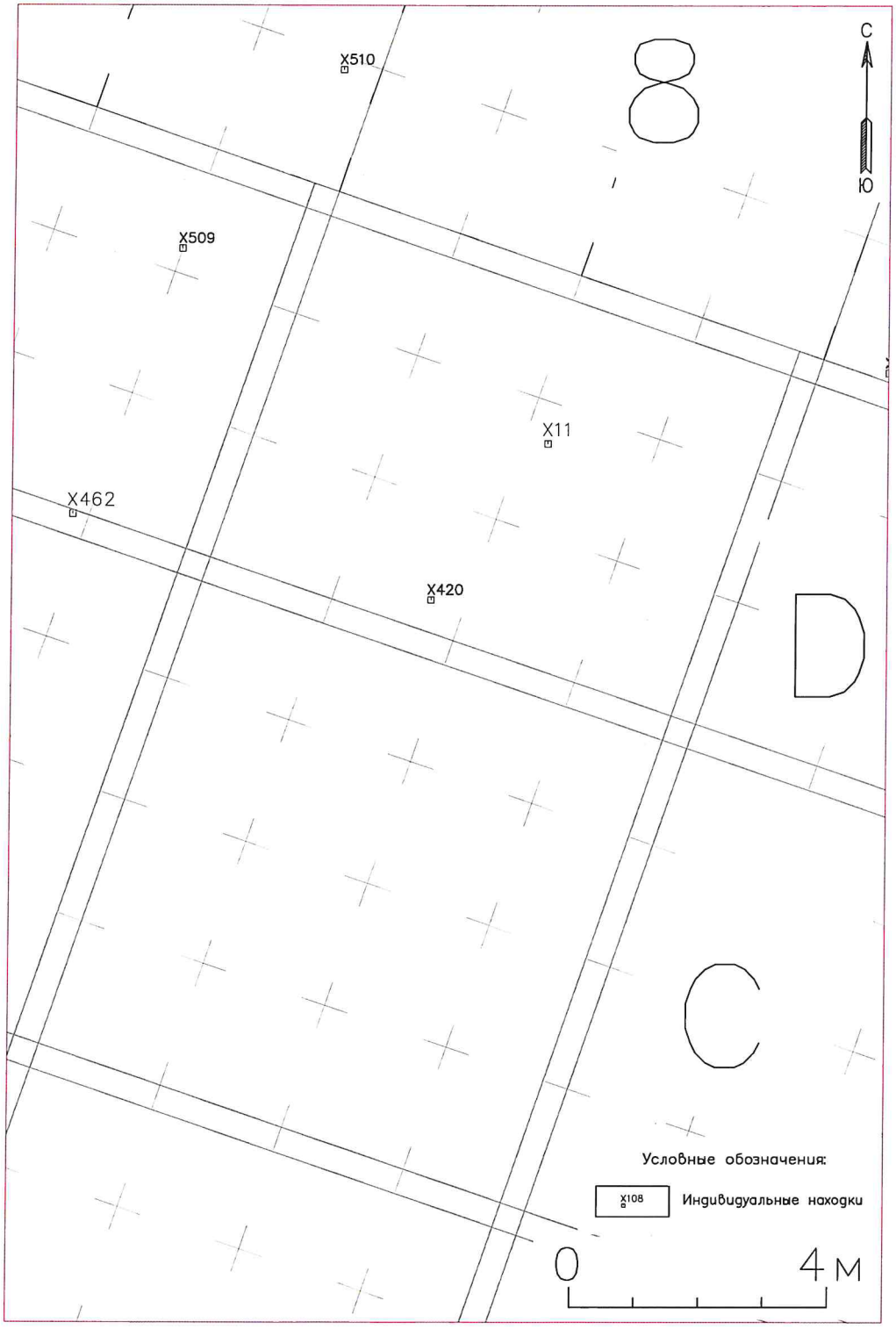

Рис. 17. План распространения индивидуальных находок на секторах С8, D8 ОАН “Непряхино 1, поселение”.

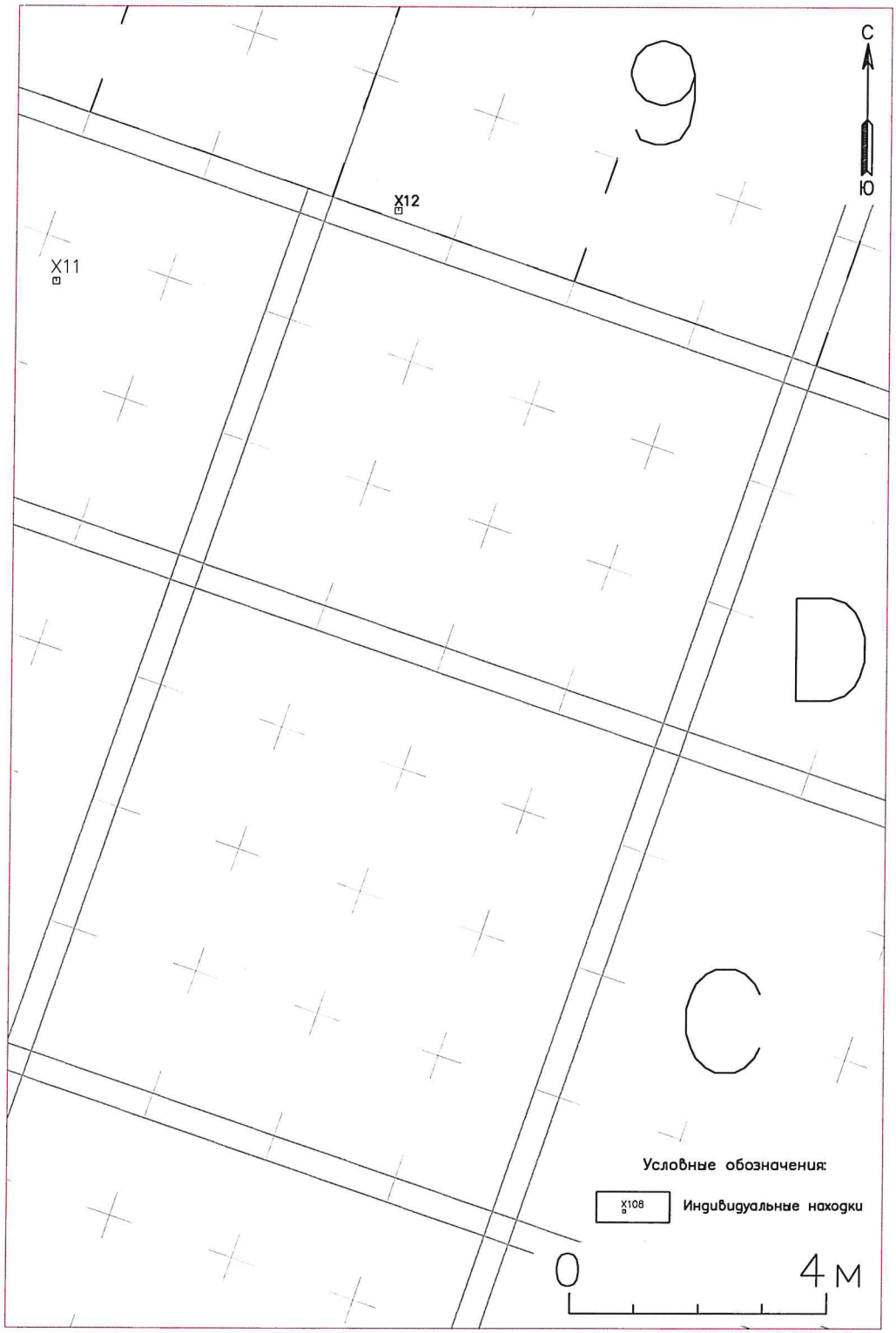

Рис. 18. План распространения индивидуальных находок на секторах С9, D9 ОАН “Непряхино 1, поселение”.

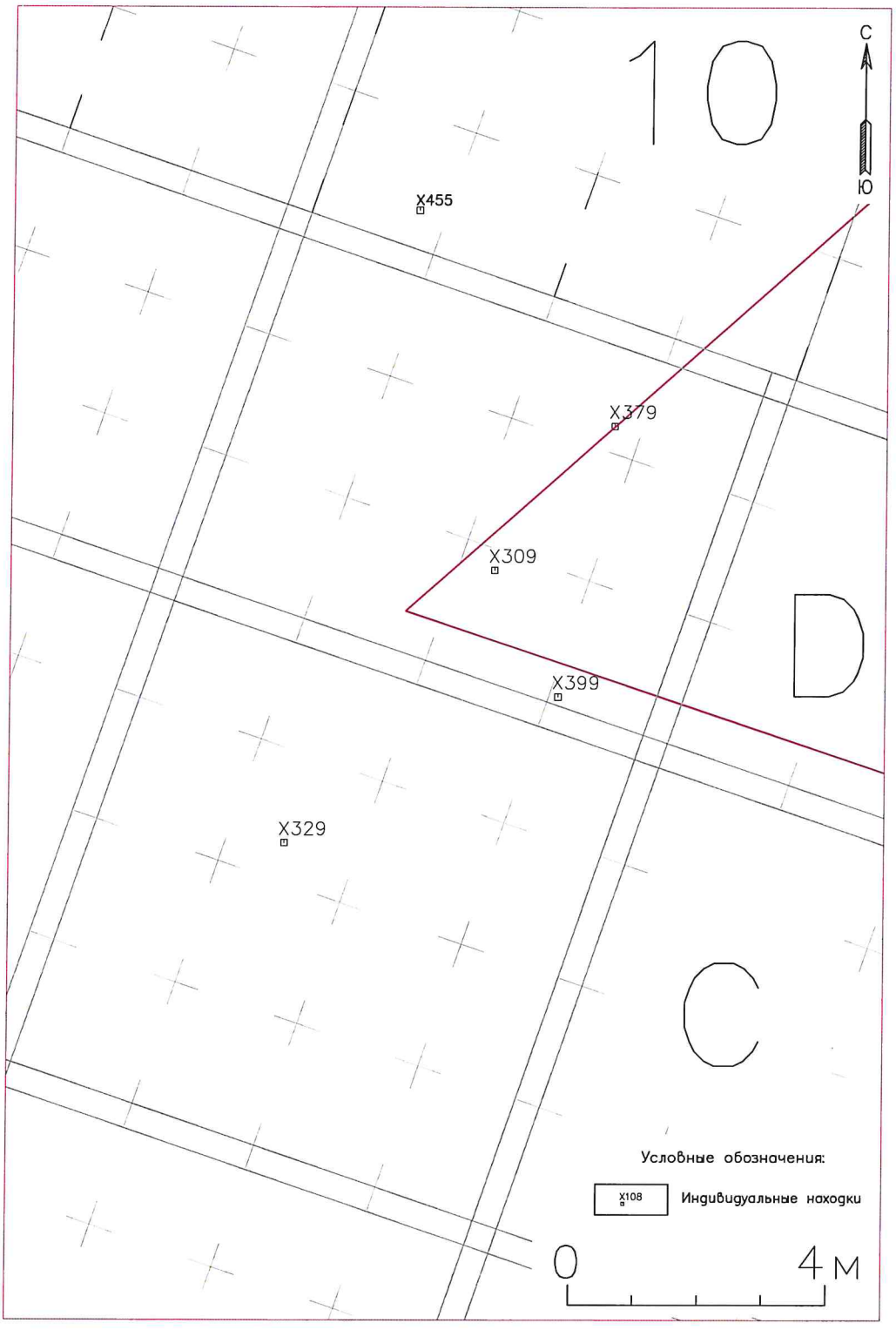

Рис. 19. План распространения индивидуальных находок на секторах С10, D10 ОАН “Непряхино 1, поселение”.

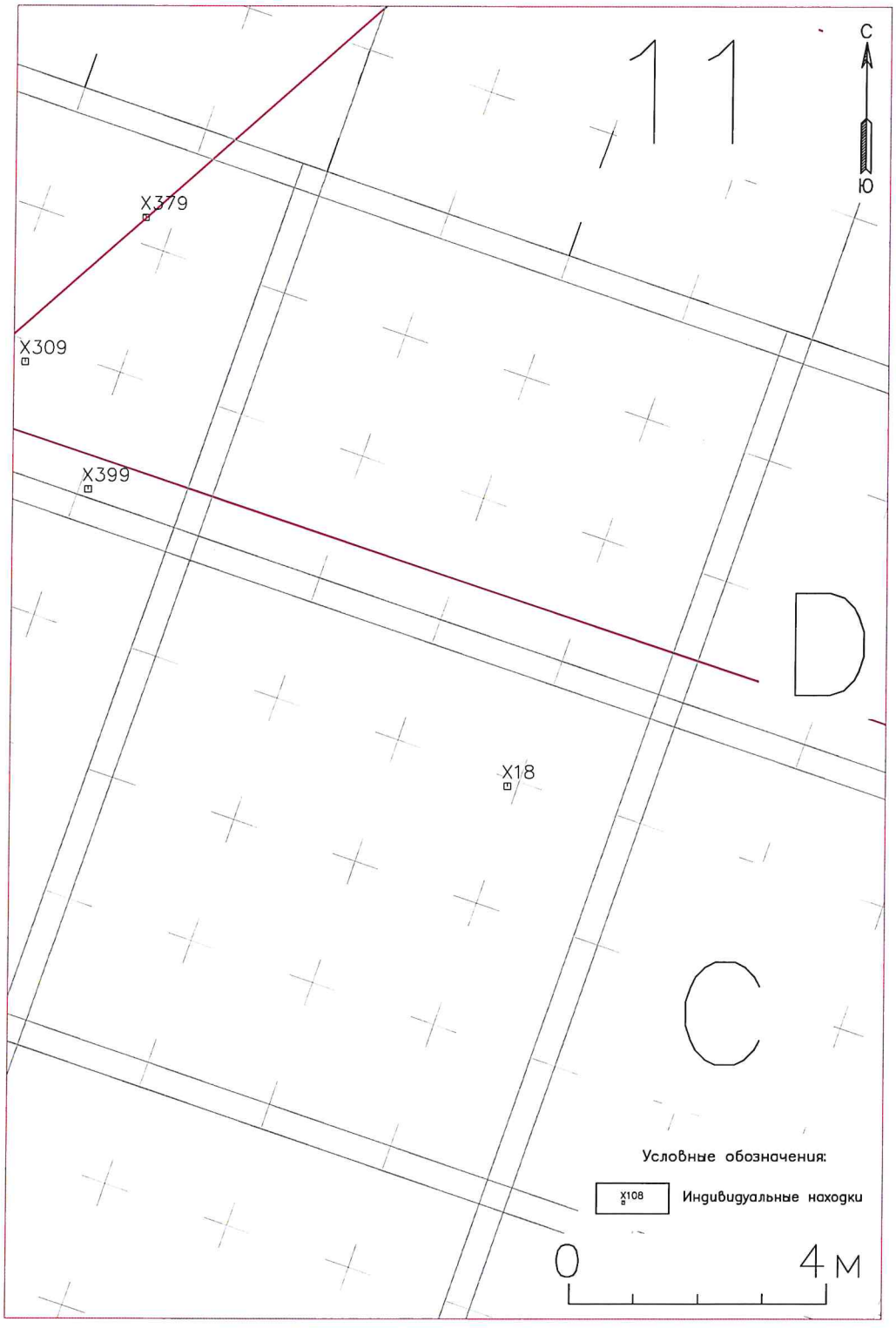

Рис. 20. План распространения индивидуальных находок на секторах С11, D11 ОАН “Непряхино 1, поселение”.

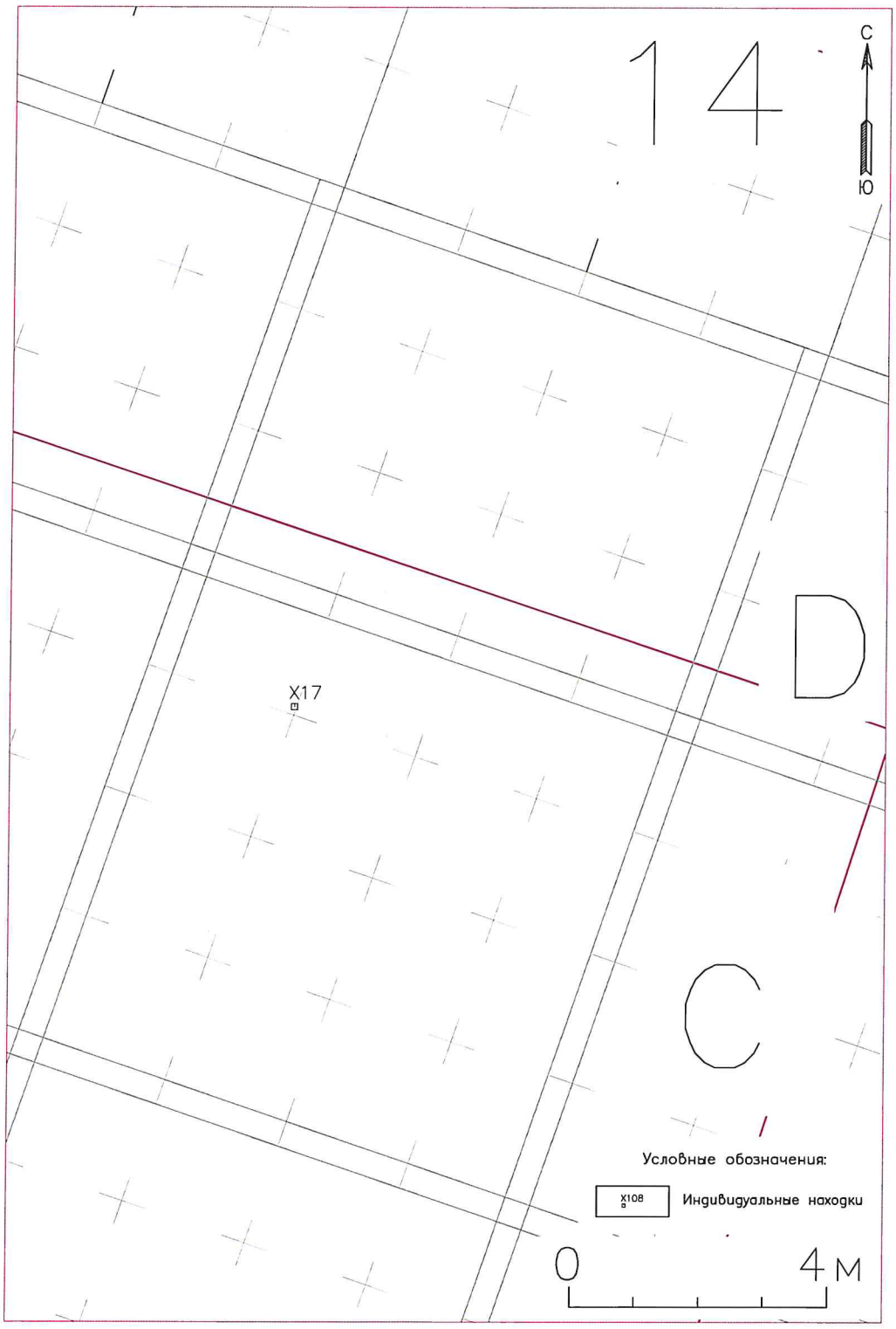

Рис. 21. План распространения индивидуальных находок на секторах С14, D14 ОАН “Непряхино 1, поселение”.

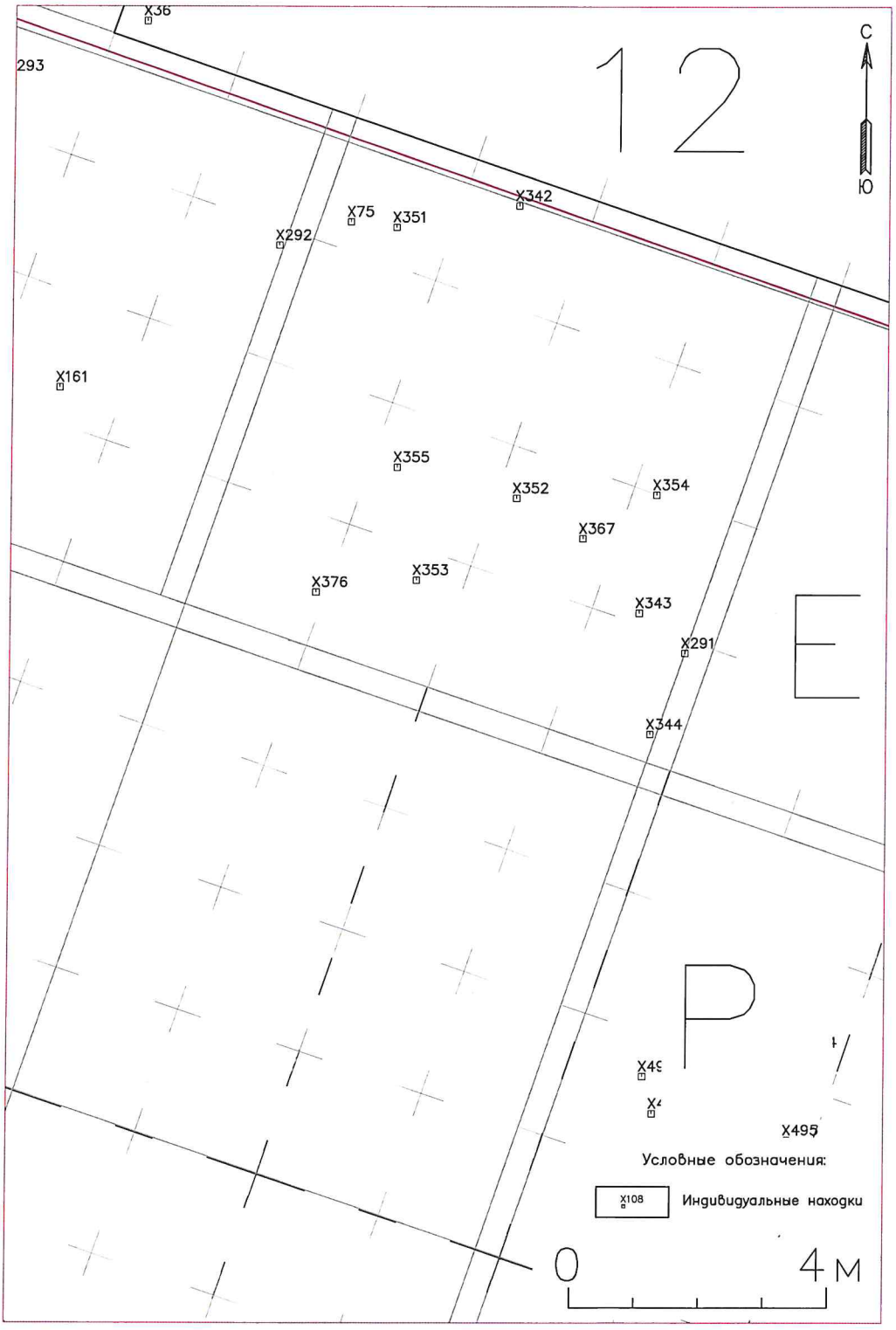

Рис. 22. План распространения индивидуальных находок на секторах P12, E12 ОАН “Непряхино 1, поселение”.

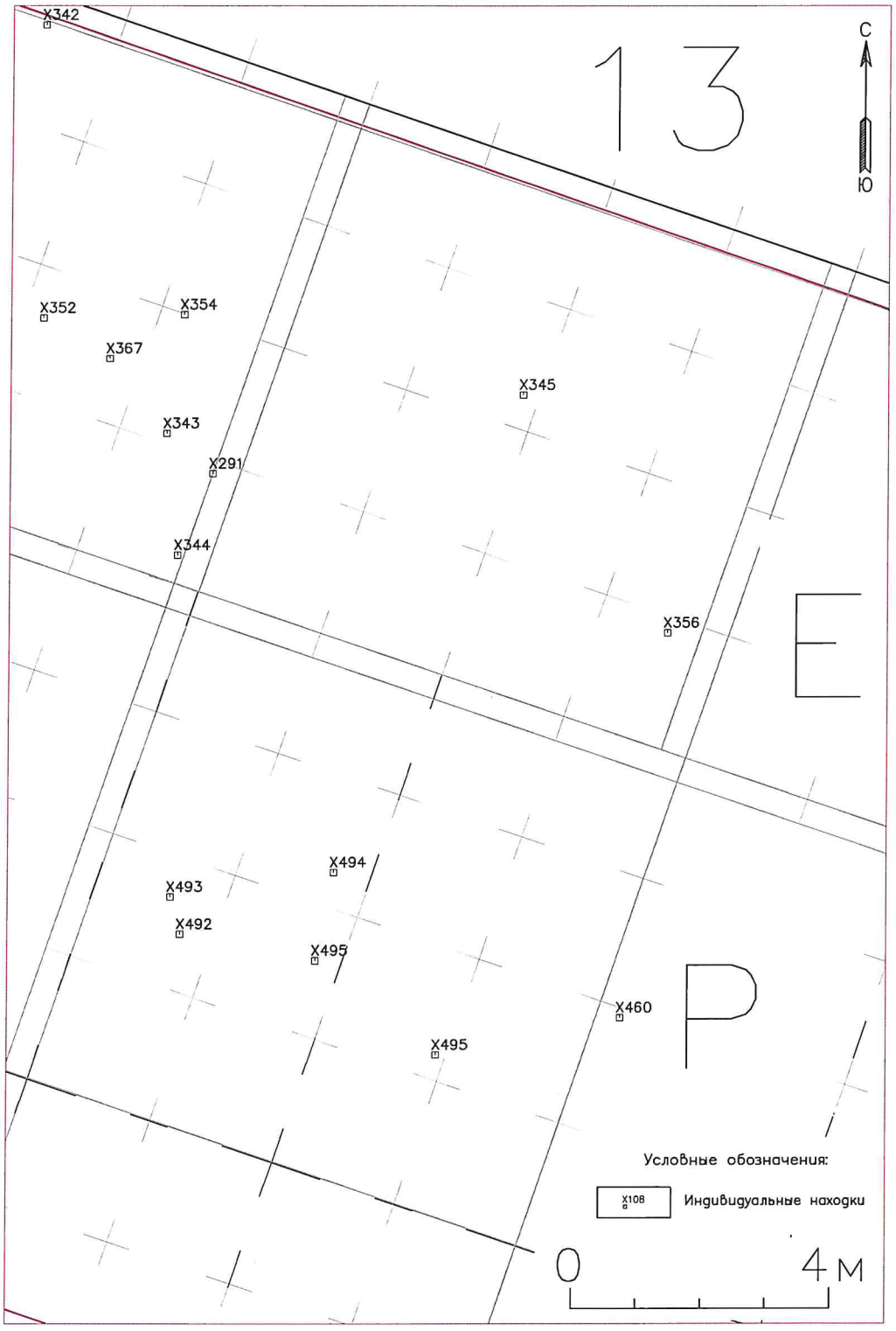

Рис. 23. План распространения индивидуальных находок на секторах Р13, Е13 ОАН “Непряхино 1, поселение”.

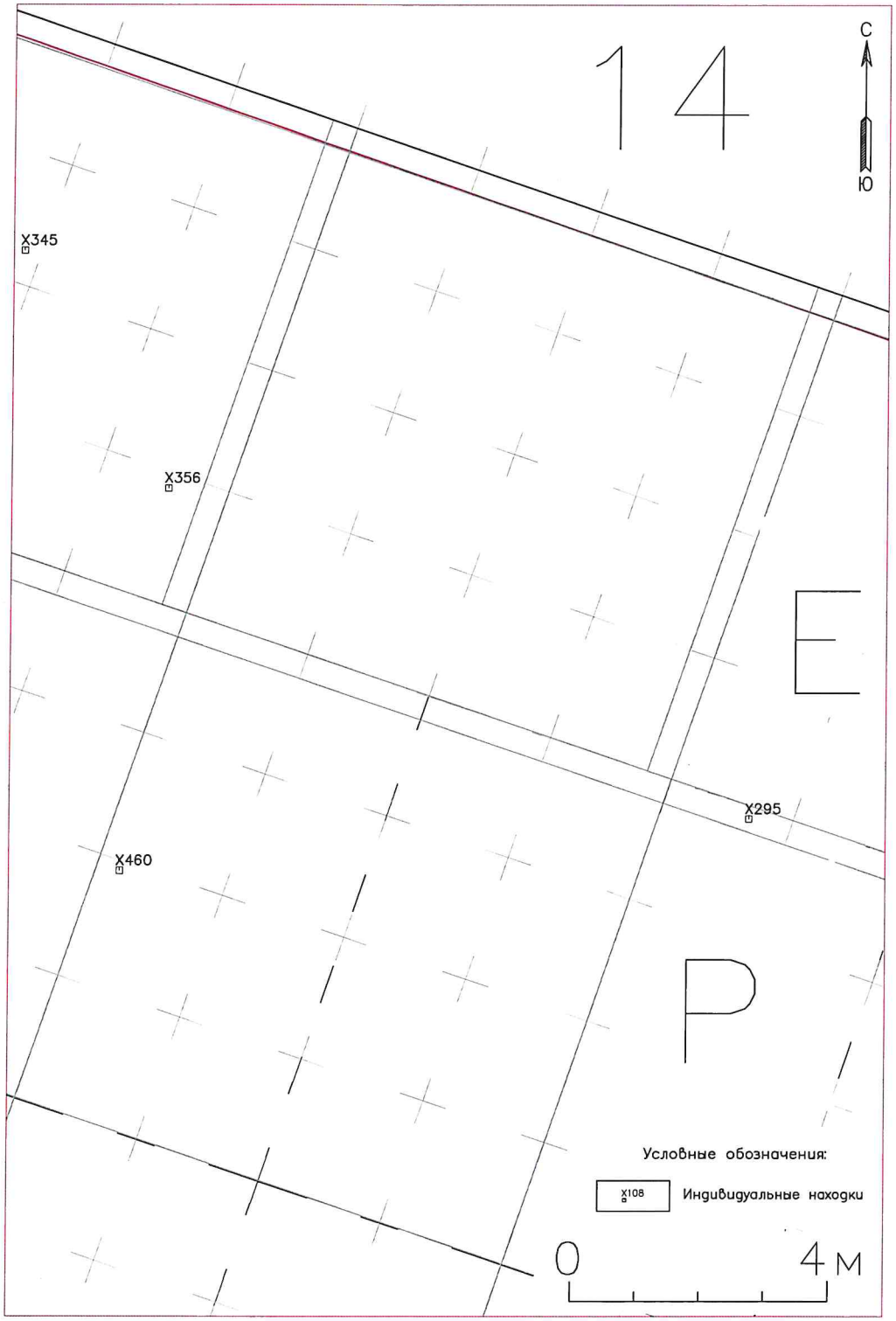

Рис. 24. План распространения индивидуальных находок на секторах P14, E14 ОАН “Непряхино 1, поселение”.

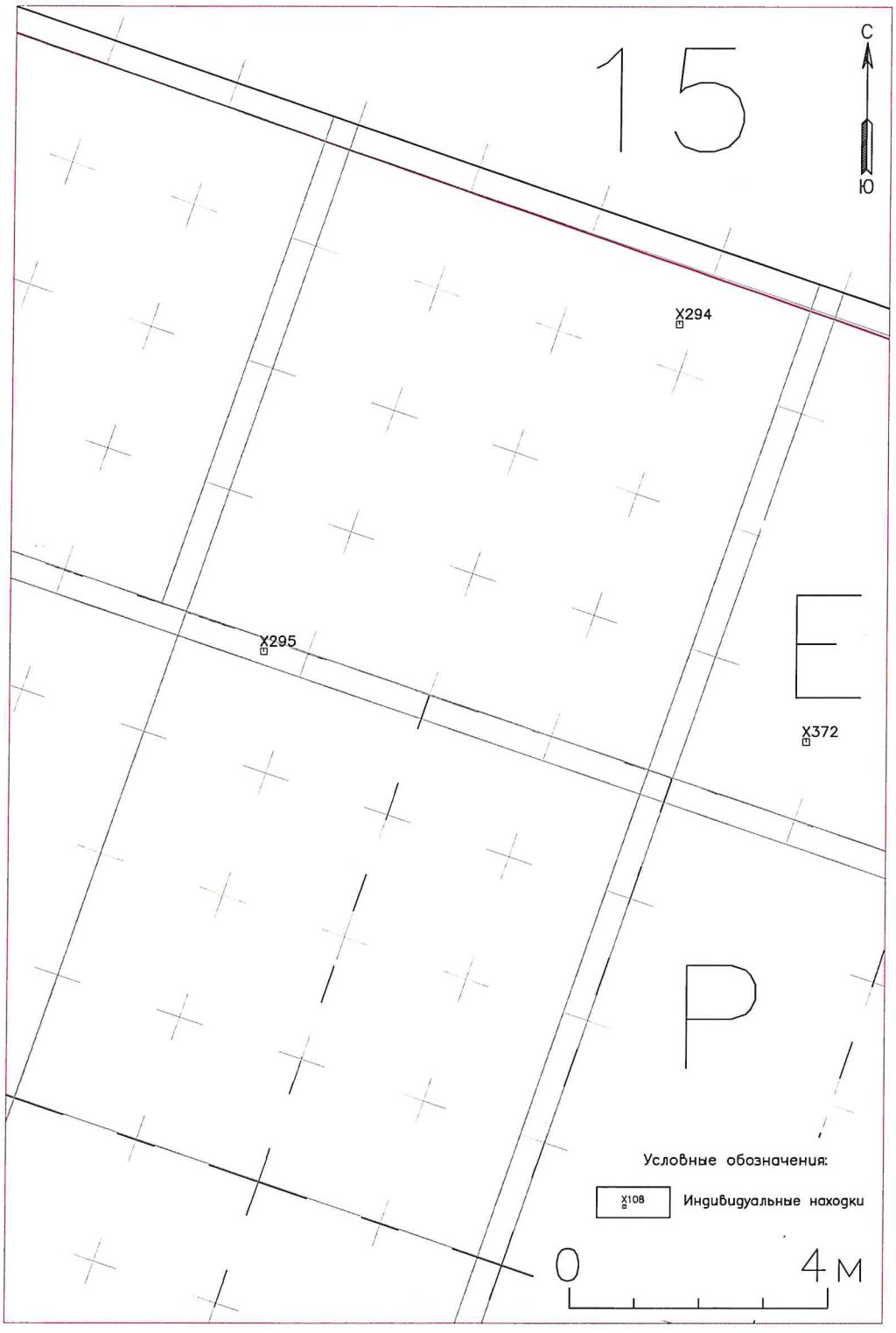

Рис. 25. План распространения индивидуальных находок на секторах P15, E15 ОАН “Непряхино 1, поселение”.

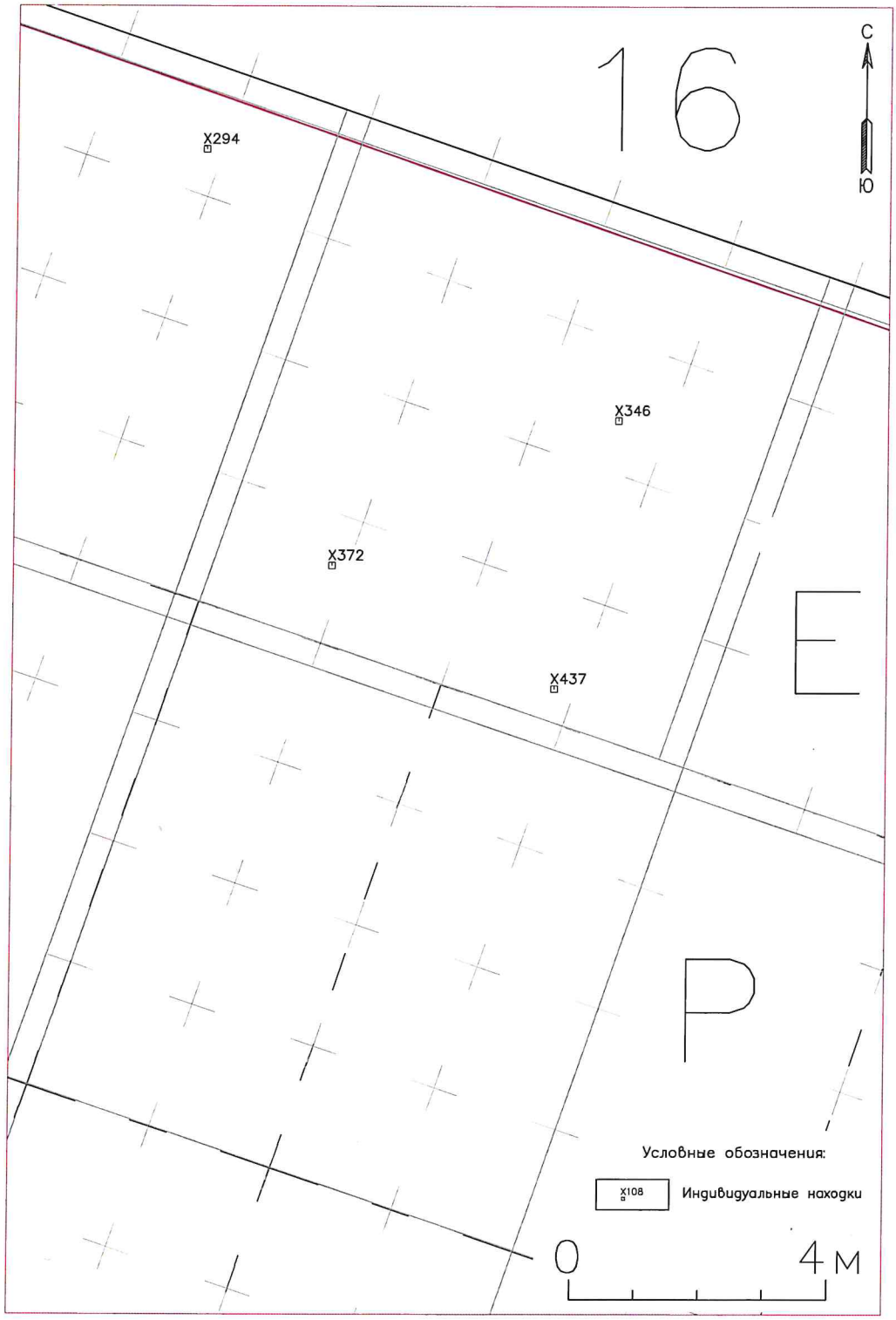

Рис. 26. План распространения индивидуальных находок на секторах Р16, Е16 ОАН “Непряхино 1, поселение”.

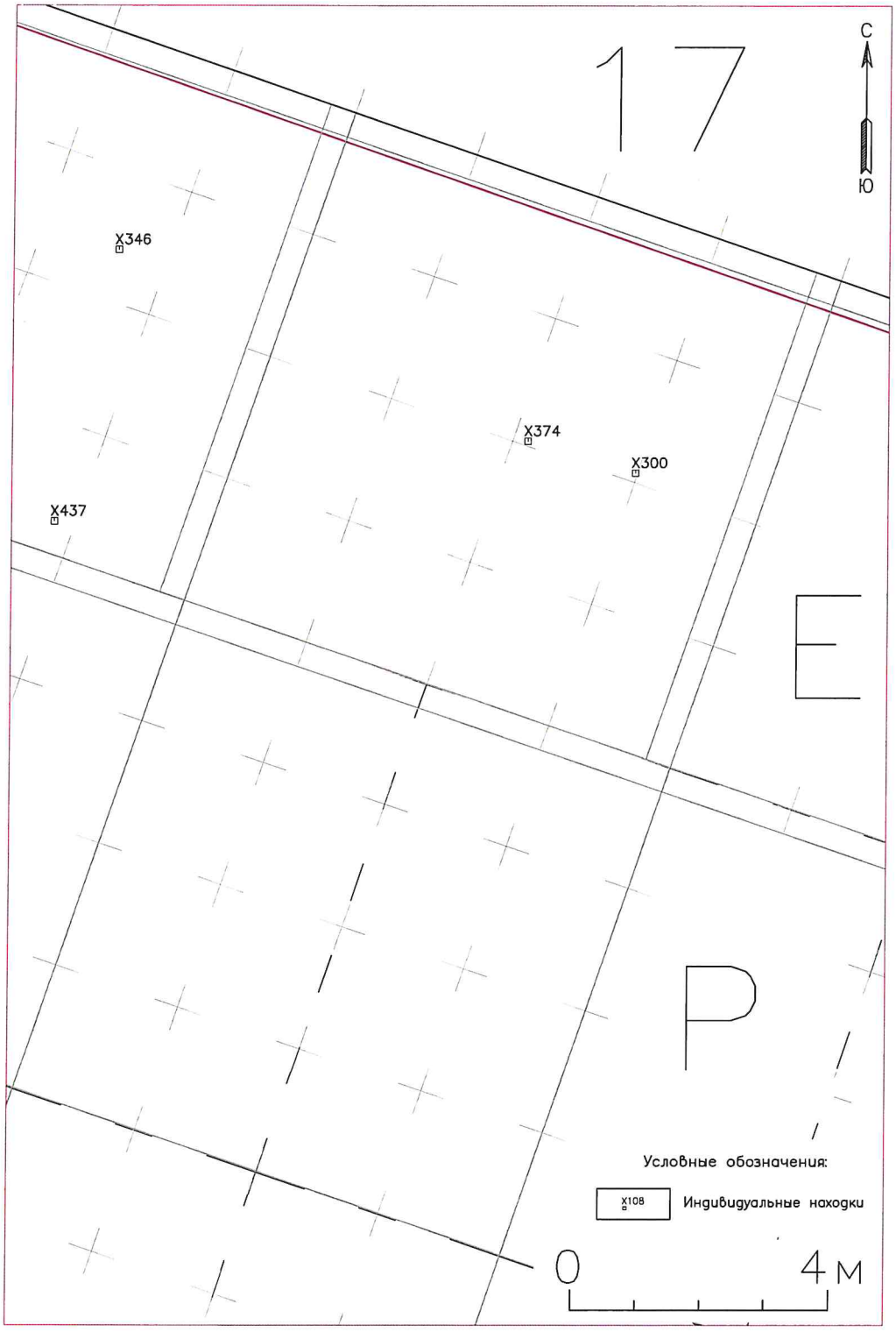

Рис. 27. План распространения индивидуальных находок на секторах P17, E17 ОАН “Непряхино 1, поселение”.

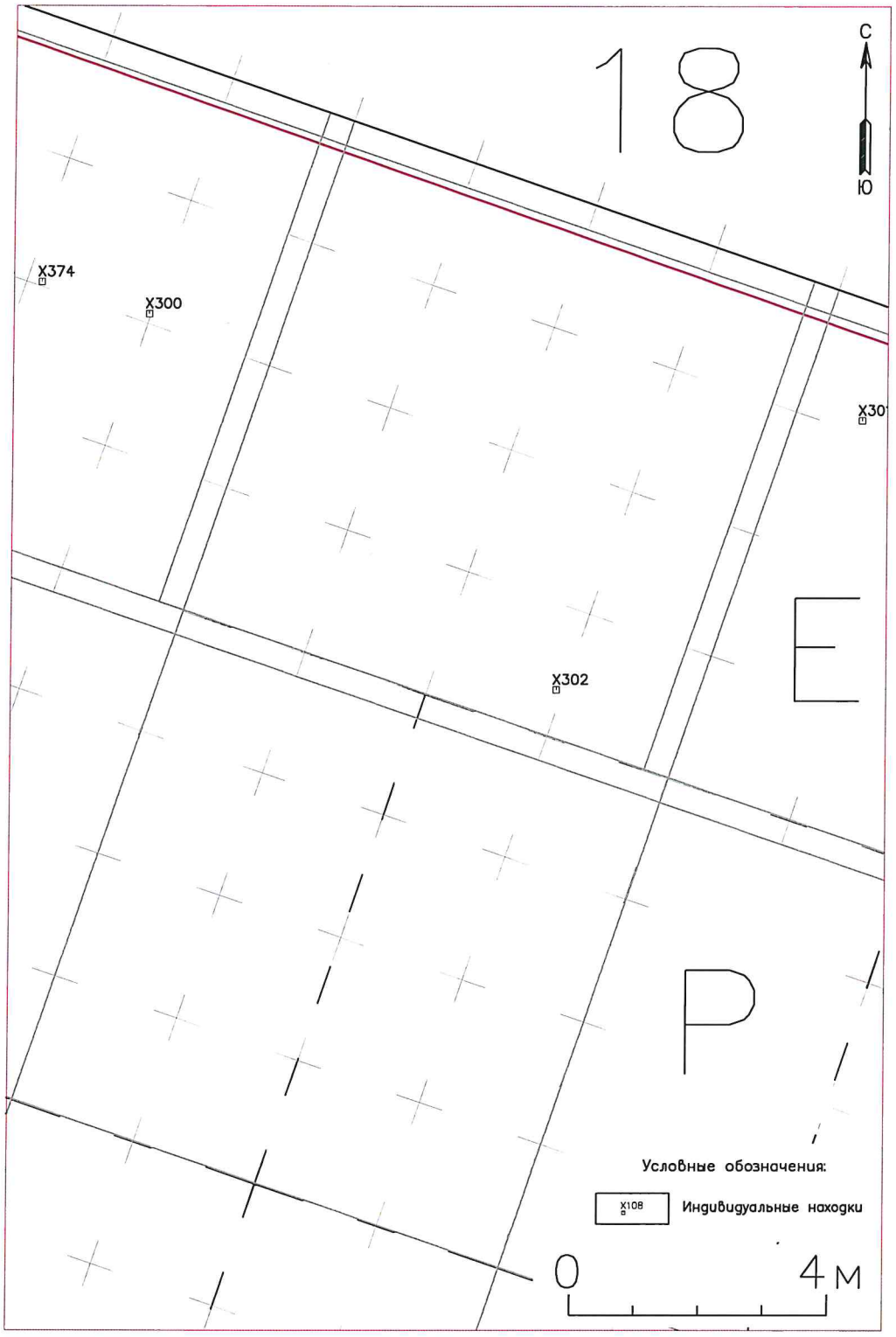

Рис. 28. План распространения индивидуальных находок на секторах Р18, Е18 ОАН “Непряхино 1, поселение”.

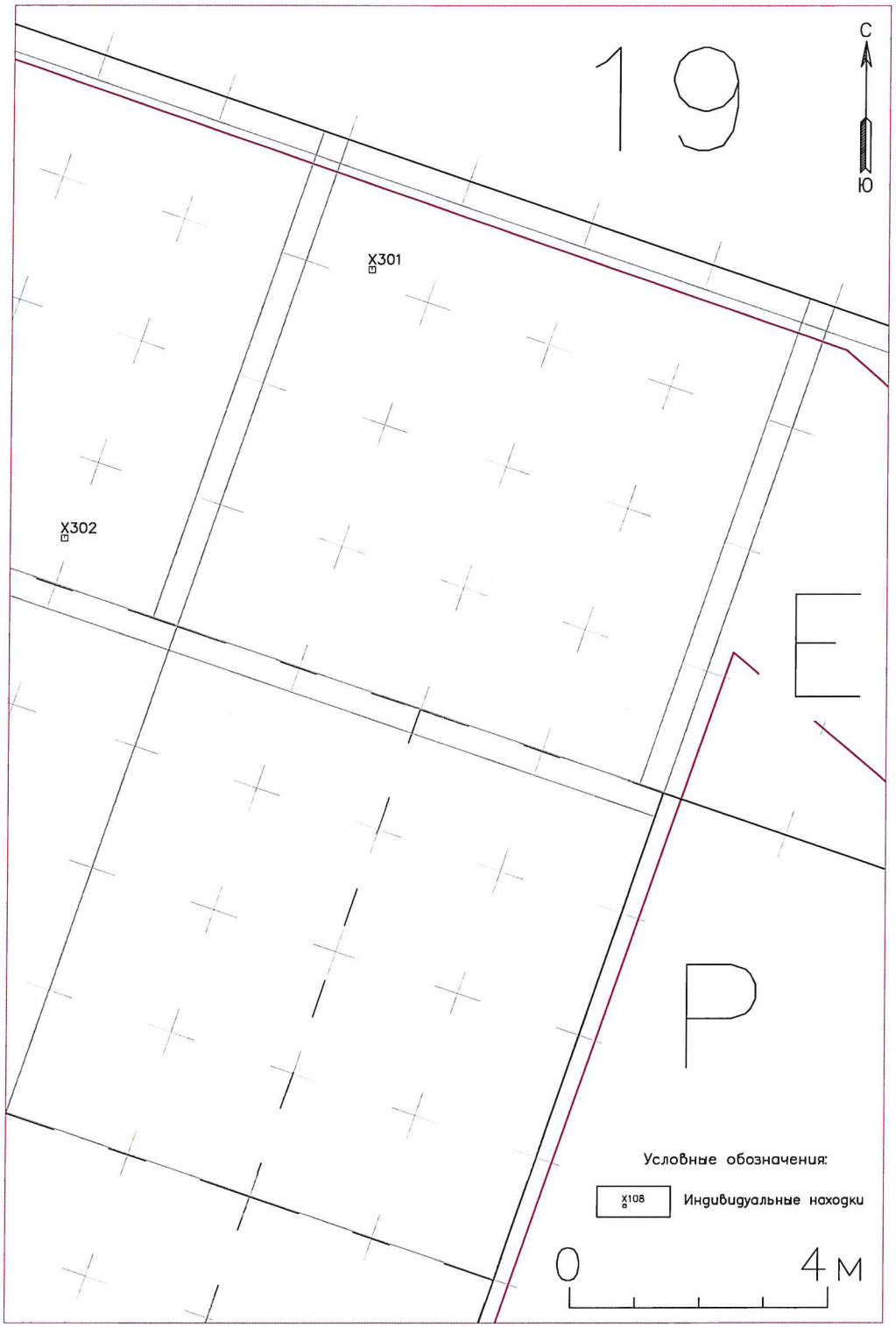

Рис. 29. План распространения индивидуальных находок на секторах Р19, Е19 ОАН “Непряхино 1, поселение”.

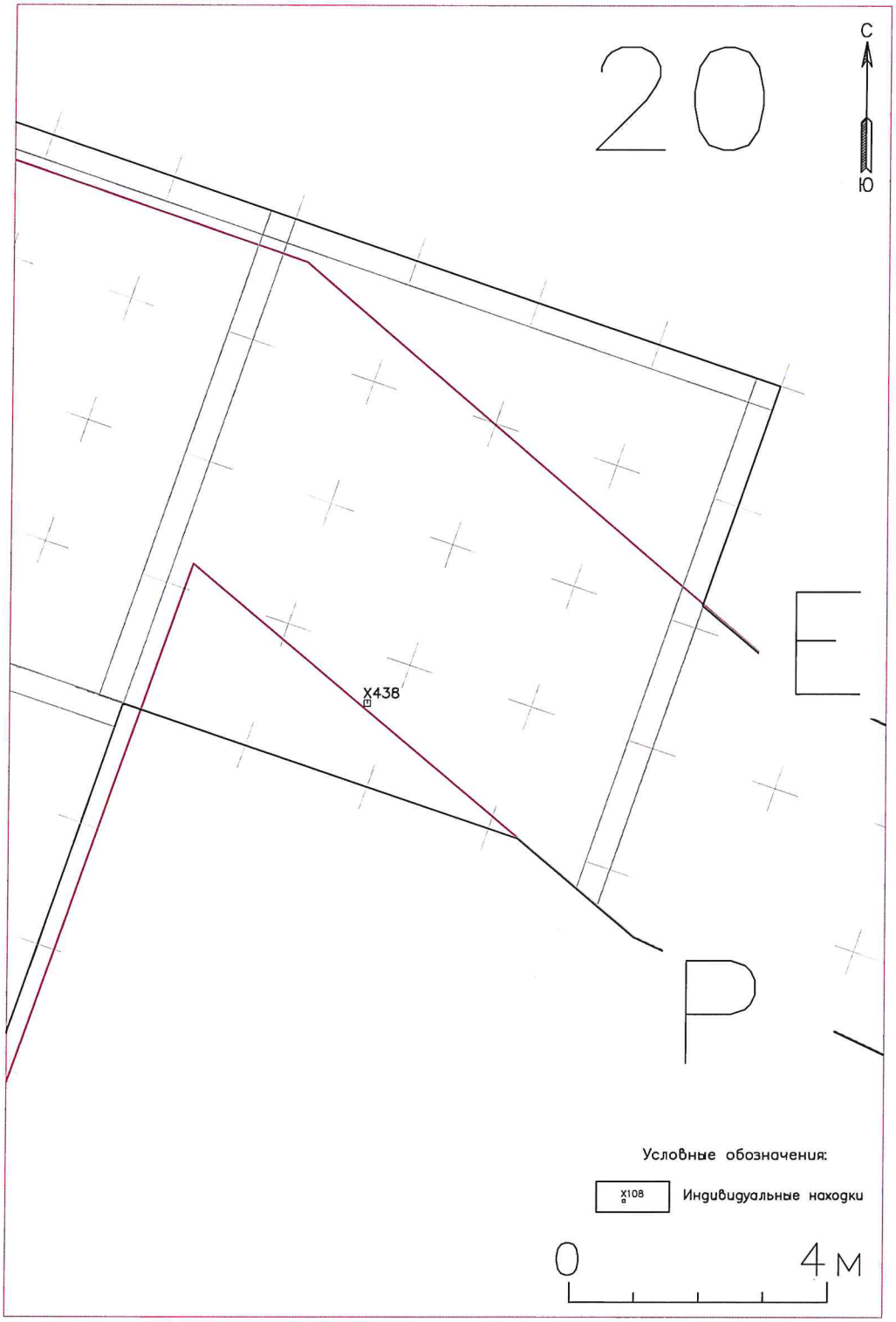

Рис. 30. План распространения индивидуальных находок на секторах Р20, Е20 ОАН “Непряхино 1, поселение”.

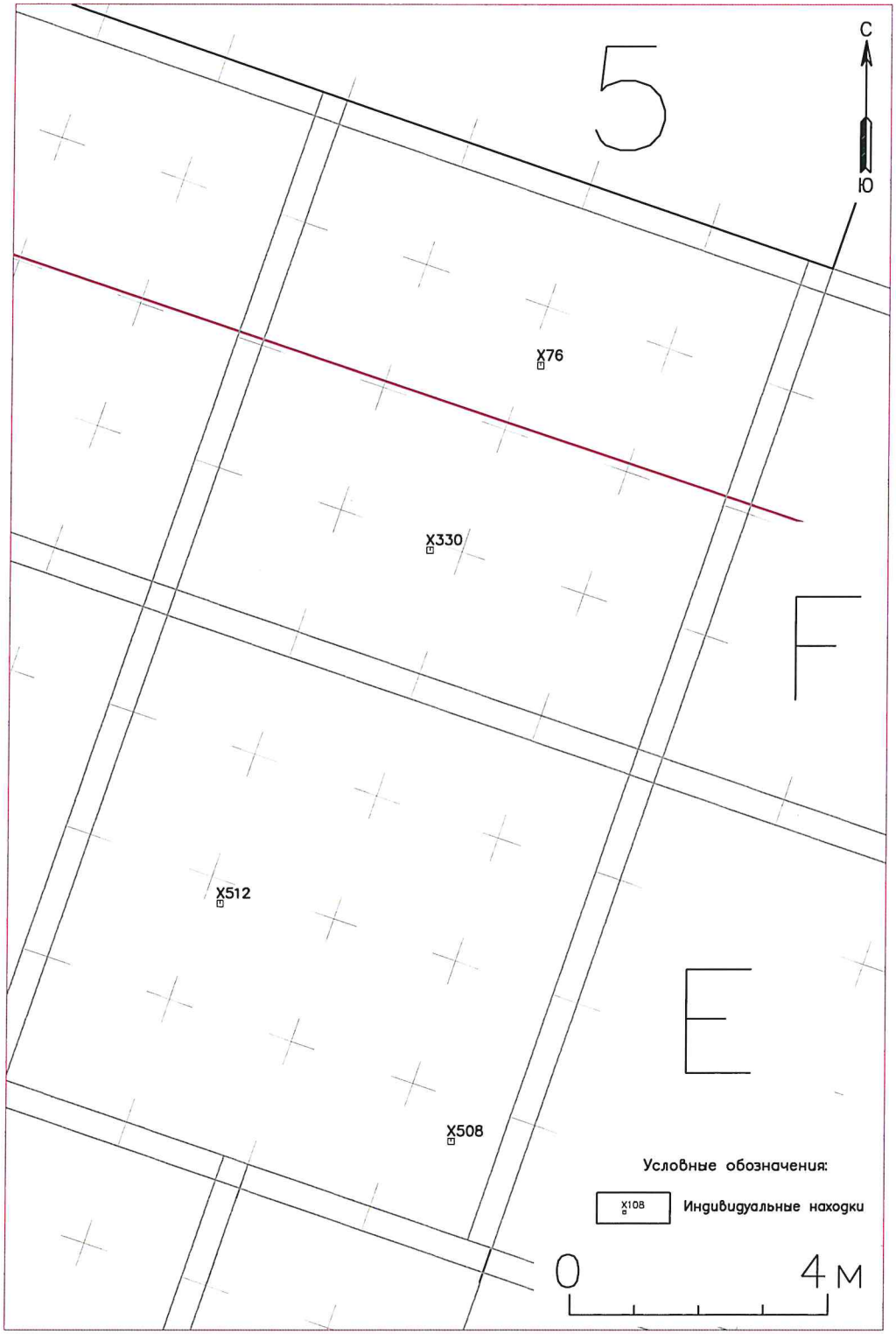

Рис. 31. План распространения индивидуальных находок на секторах E5, F5 ОАН “Непряхино 1, поселение”.

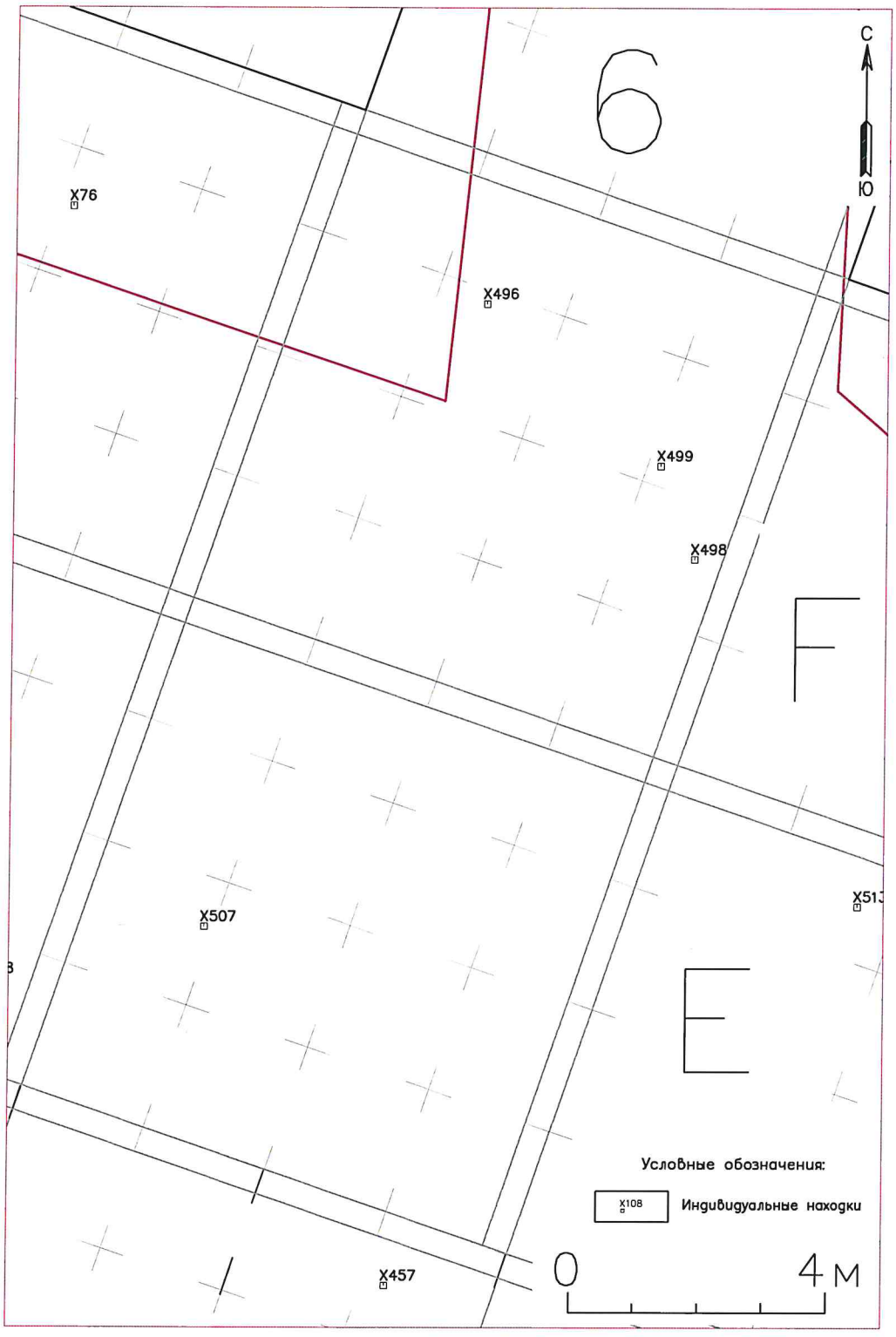

Рис. 32. План распространения индивидуальных находок на секторах E6, F6 ОАН “Непряхино 1, поселение”.

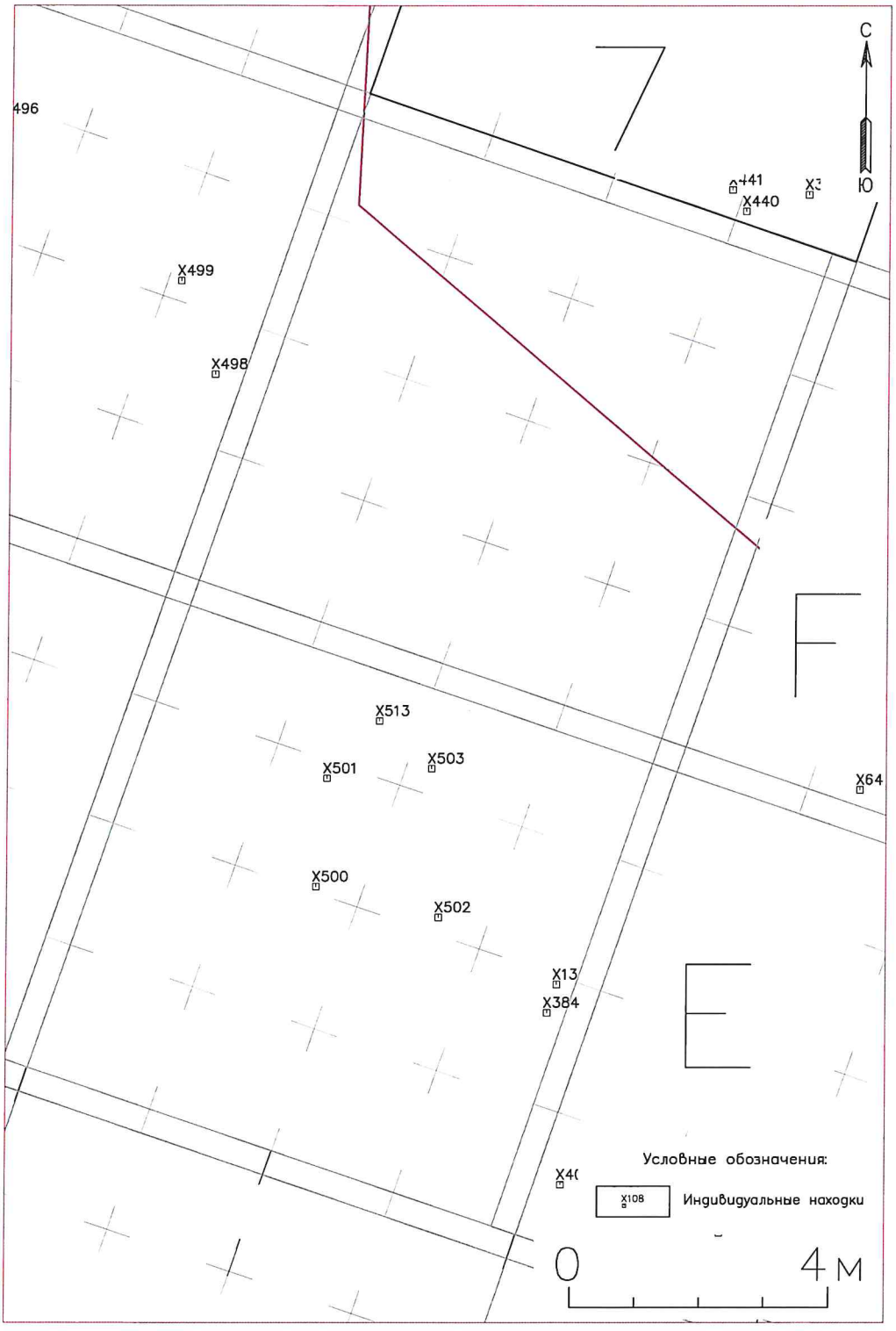

Рис. 33. План распространения индивидуальных находок на секторах E7, F7 ОАН “Непряхино 1, поселение”.

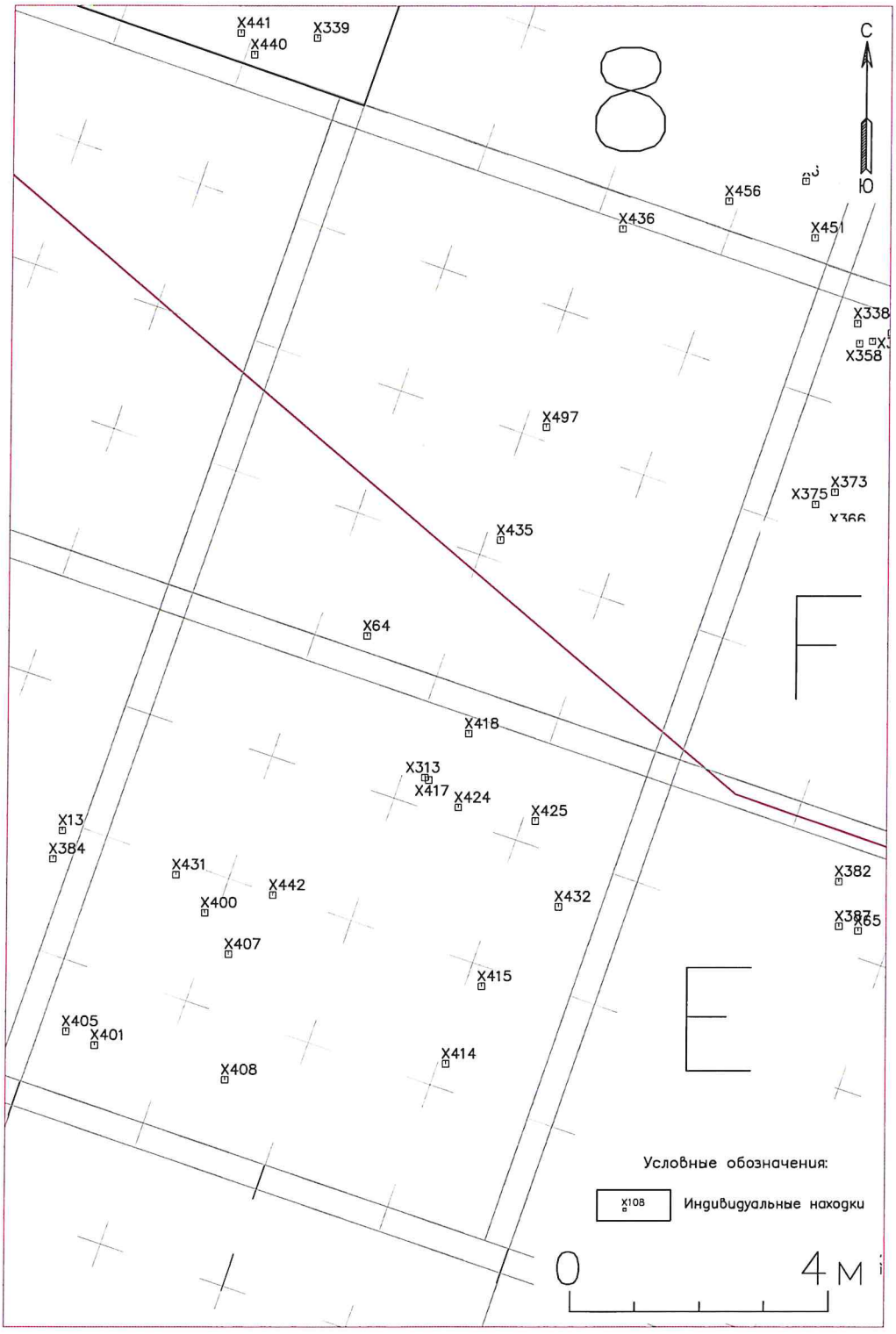

Рис. 34. План распространения индивидуальных находок на секторах E8, F8 ОАН “Непряхино 1, поселение”.

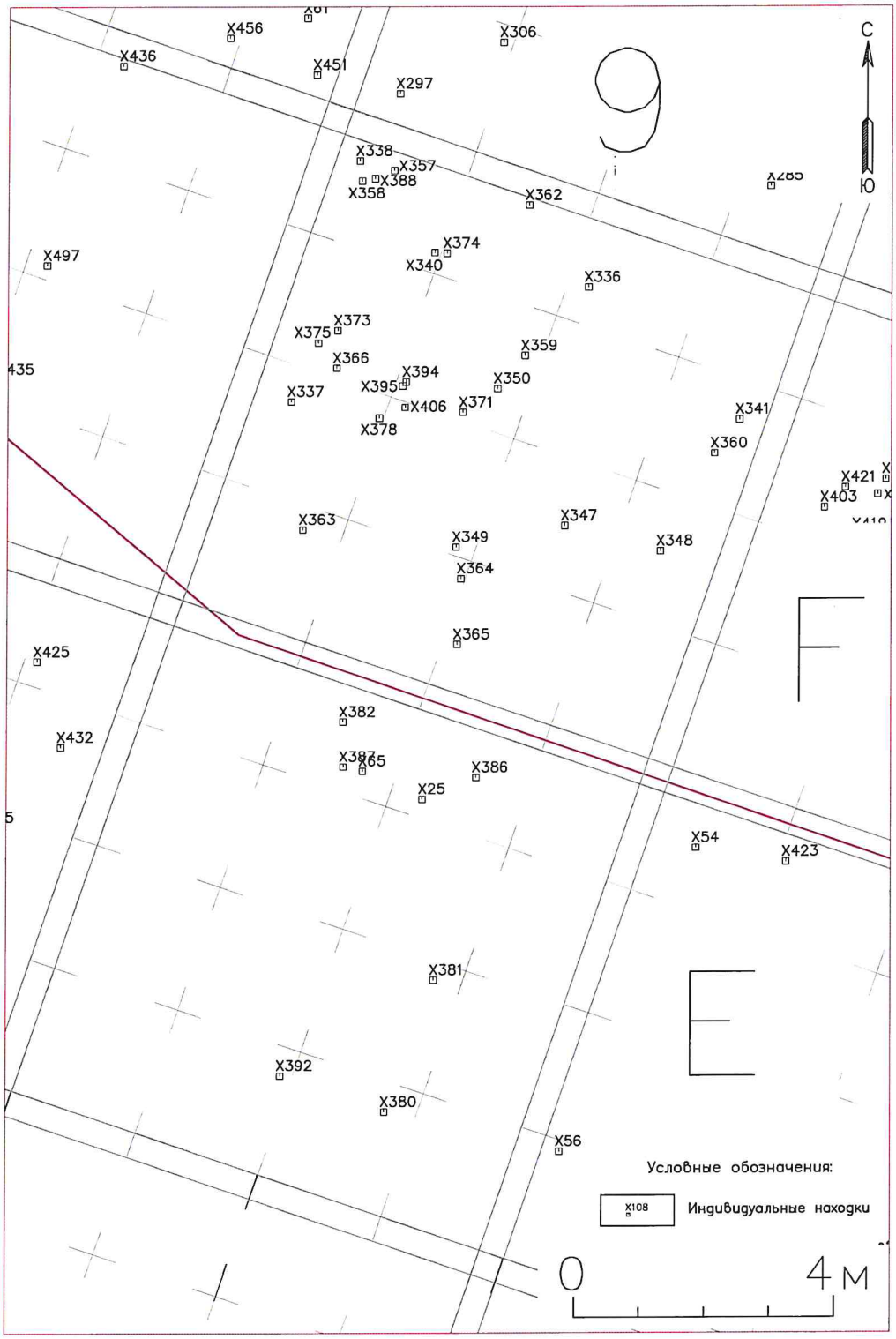

Рис. 35. План распространения индивидуальных находок на секторах E9, F9 ОАН “Непряхино 1, поселение”.

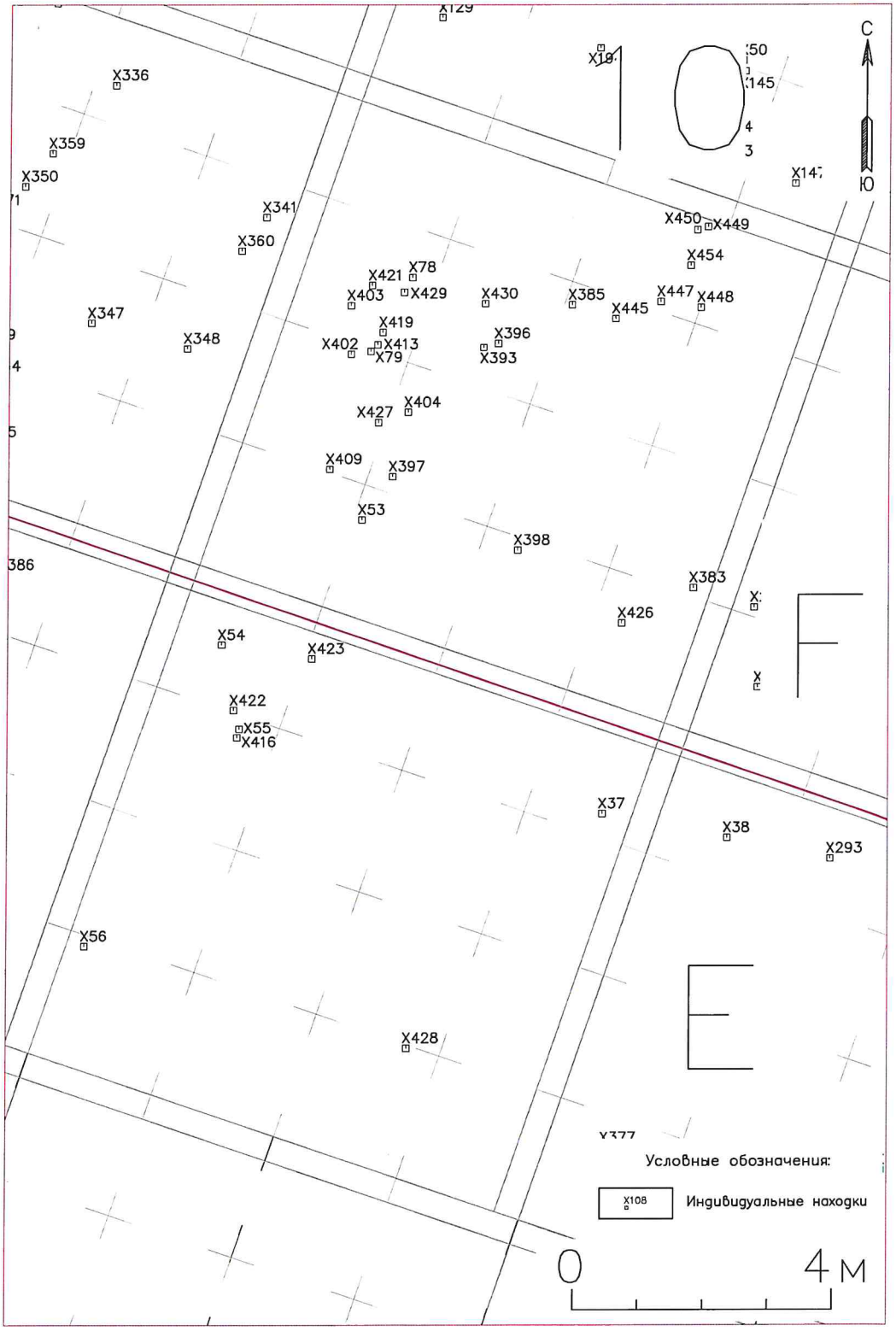

Рис. 36. План распространения индивидуальных находок на секторах E10, F10 ОАН “Непряхино 1, поселение”.

Охранные научно-спасательные археологические работы на объекте археологического наследия «Непряхино 1, поселение», попадающего в зону строительства объекта “МНПП “Куйбышев-Брянск” Dn500. Малый водоток р. Сельня, 1119 км (основная нитка). Реконструкция” на территории Карачевского района Брянской области в 2018 году.

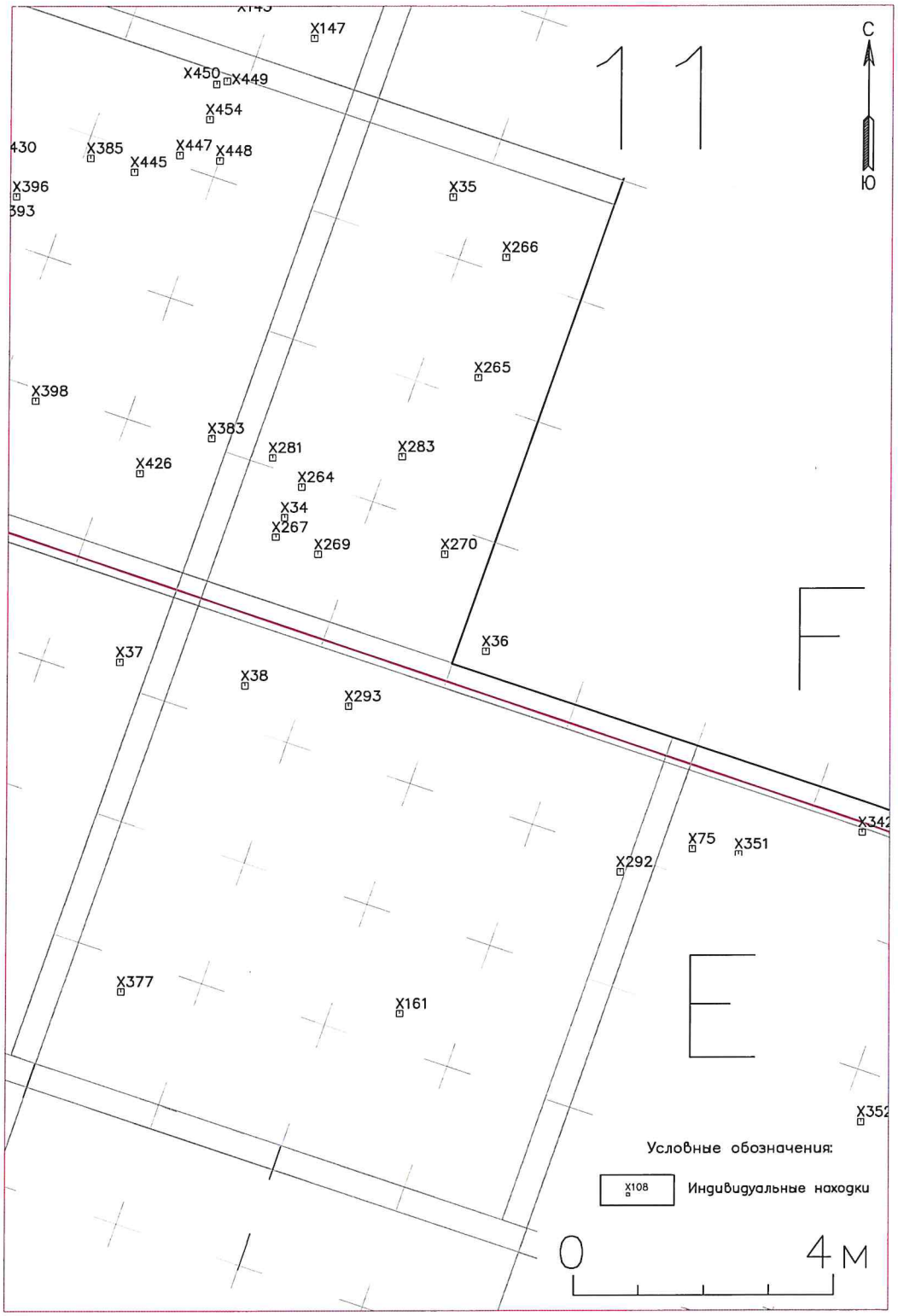

Рис. 37. План распространения индивидуальных находок на секторах E11, F11 ОАН “Непряхино 1, поселение”.

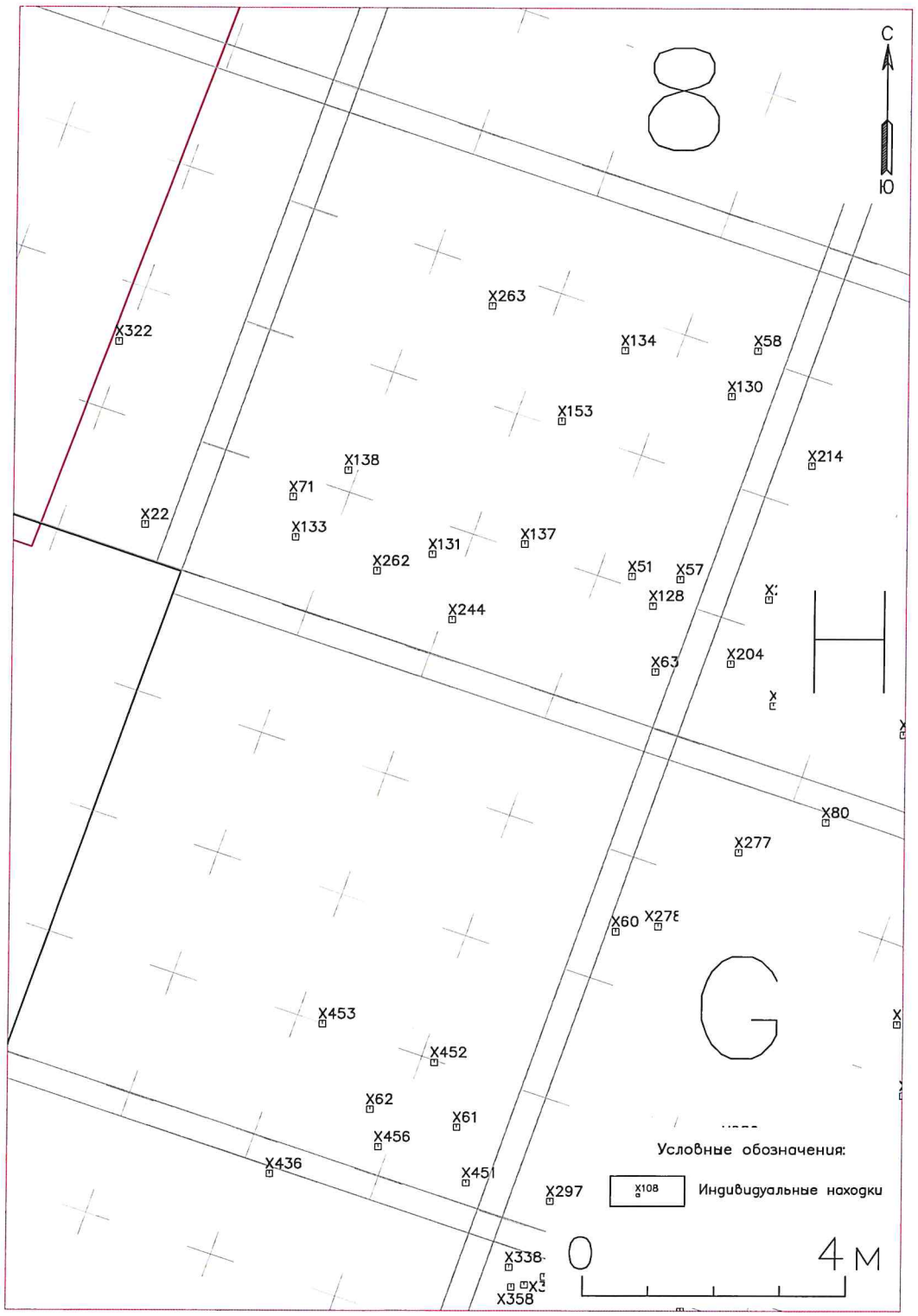

Рис. 38. План распространения индивидуальных находок на секторах G8, H8 ОАН “Непряхино 1, поселение”.

Охранные научно-спасательные археологические работы на объекте археологического наследия «Непряхино 1, поселение», попадающего в зону строительства объекта “МНПП “Куйбышев-Брянск” Dn500. Малый водоток р. Сельня, 1119 км (основная нитка). Реконструкция” на территории Карачевского района Брянской области в 2018 году.

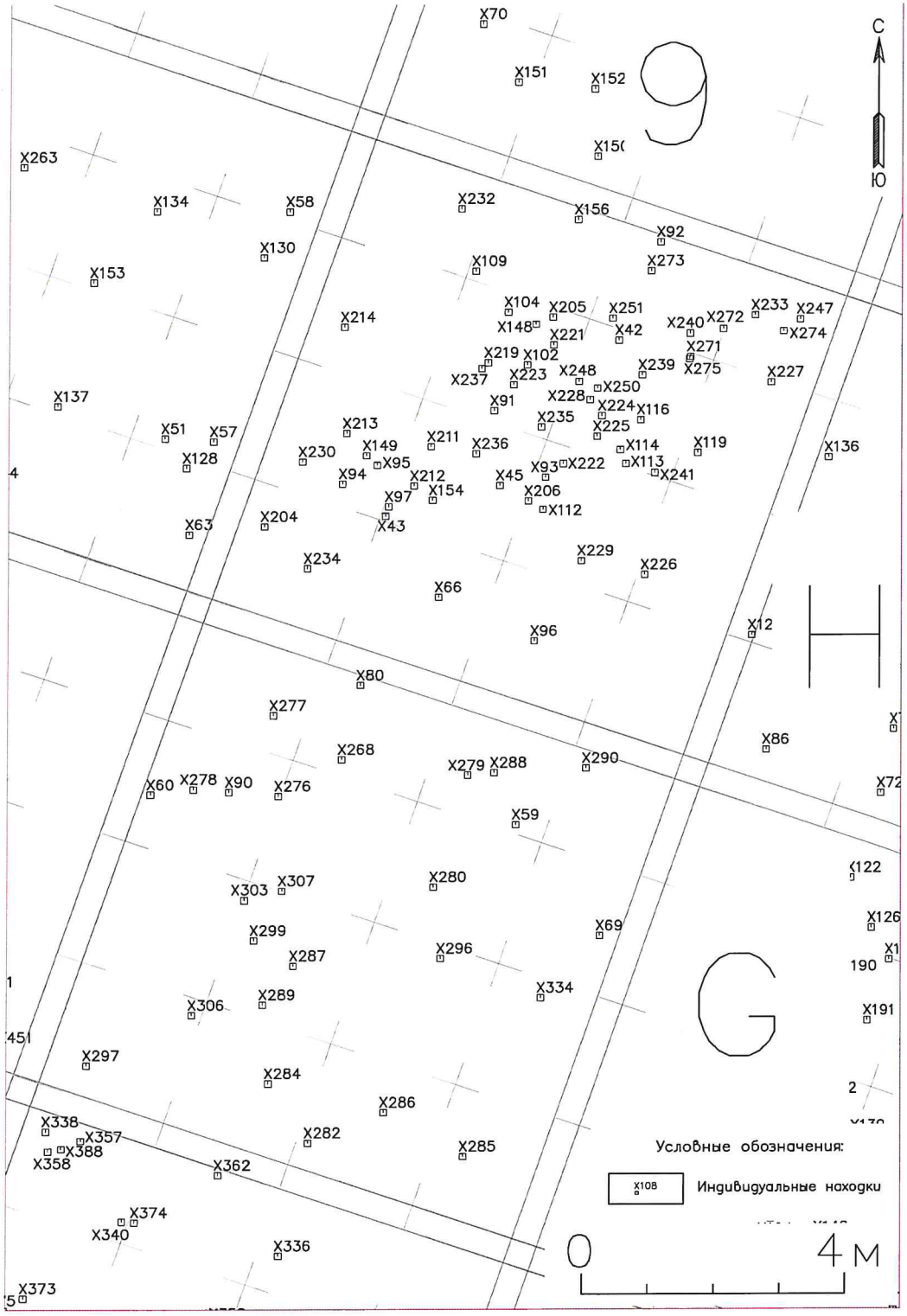

Рис. 39. План распространения индивидуальных находок на секторах G9, H9 ОАН “Непряхино 1, поселение”.

Охранные научно-спасательные археологические работы на объекте археологического наследия «Непряхино 1, поселение», попадающего в зону строительства объекта “МНПП “Куйбышев-Брянск” Dn500. Малый водоток р. Сельня, 1119 км (основная нитка). Реконструкция” на территории Карачевского района Брянской области в 2018 году.

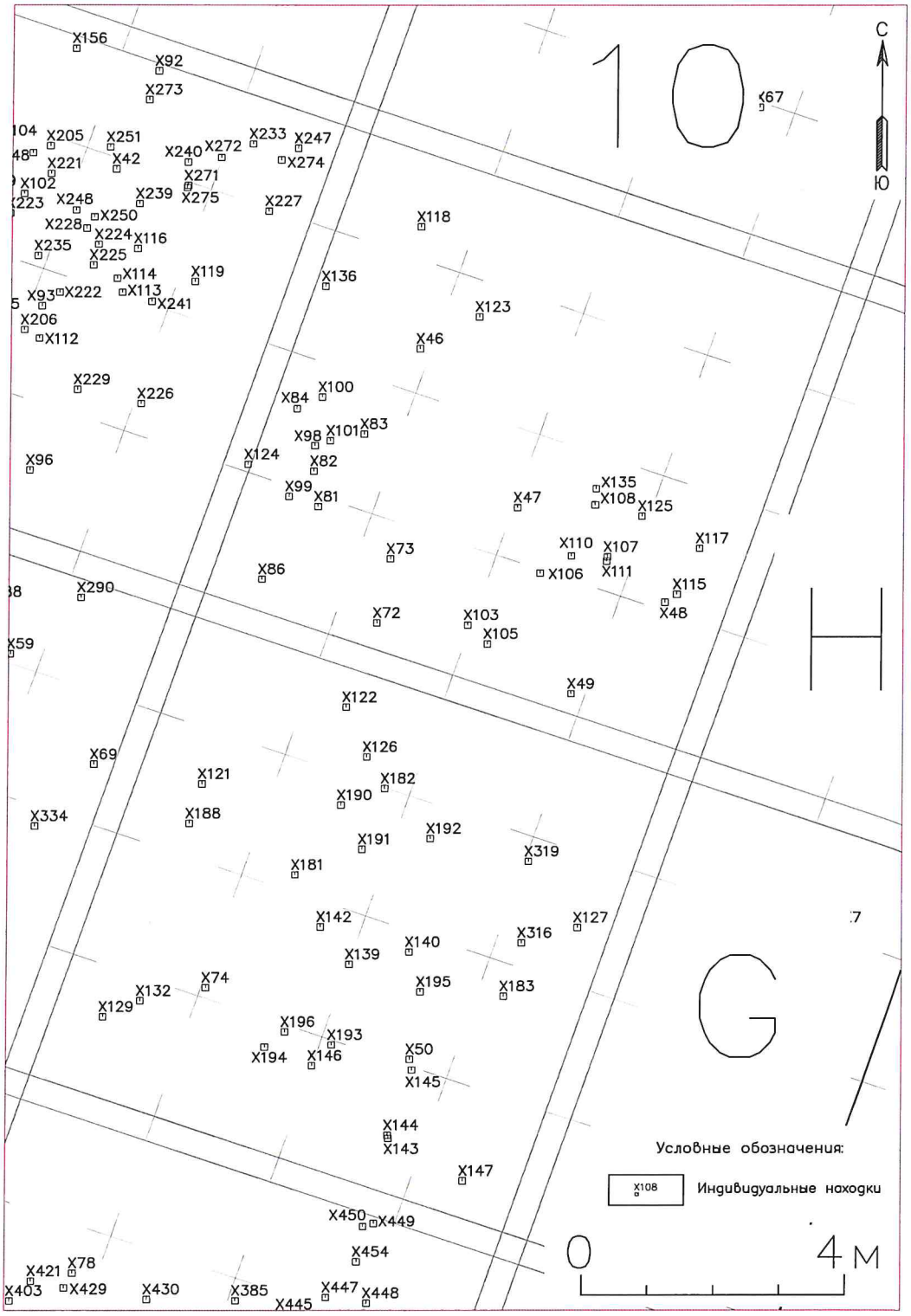

Рис. 40. План распространения индивидуальных находок на секторах G10, H10 ОАН “Непряхино 1, поселение”.

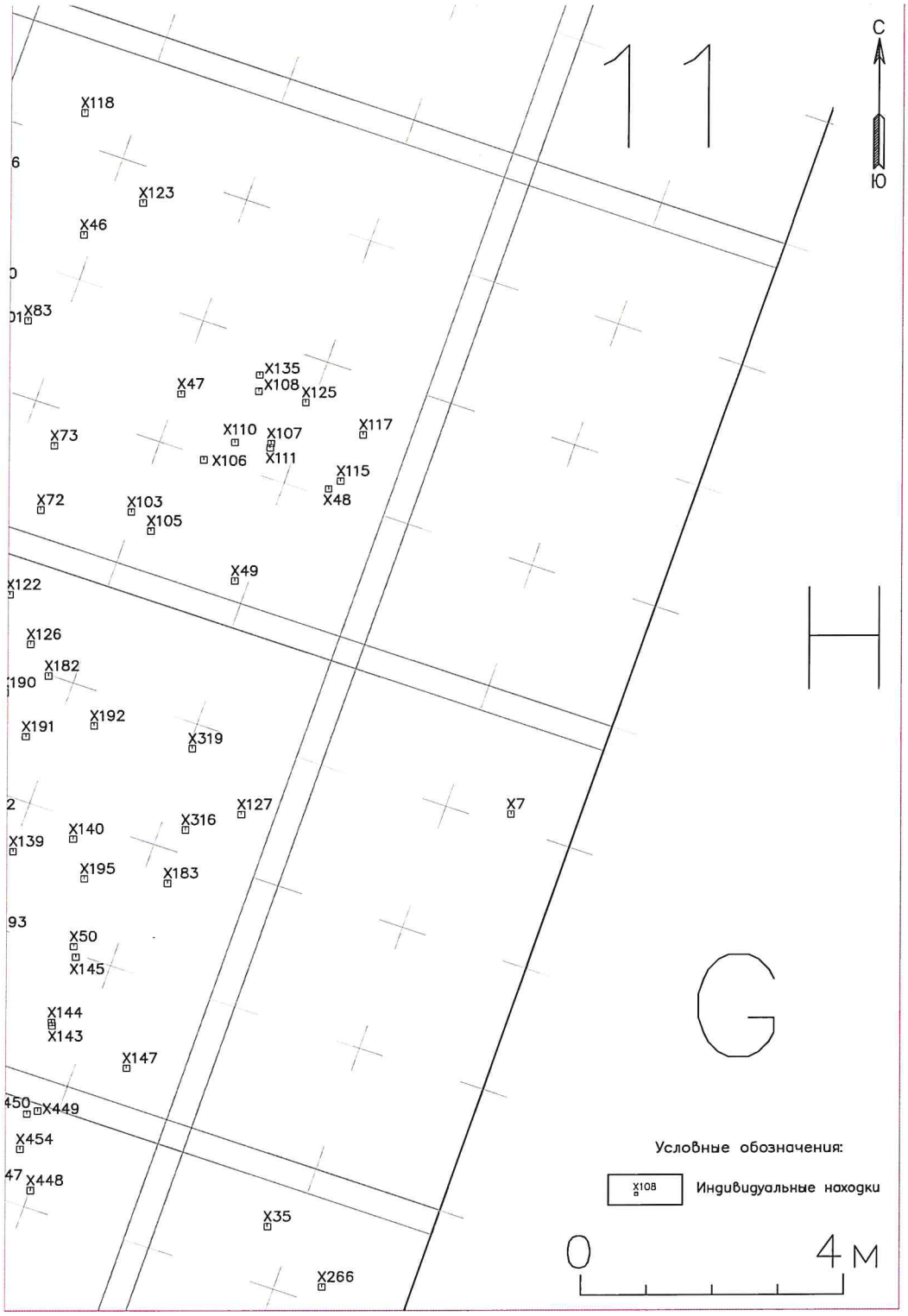

Рис. 41. План распространения индивидуальных находок на секторах G11, H11 ОАН “Непряхино 1, поселение”.

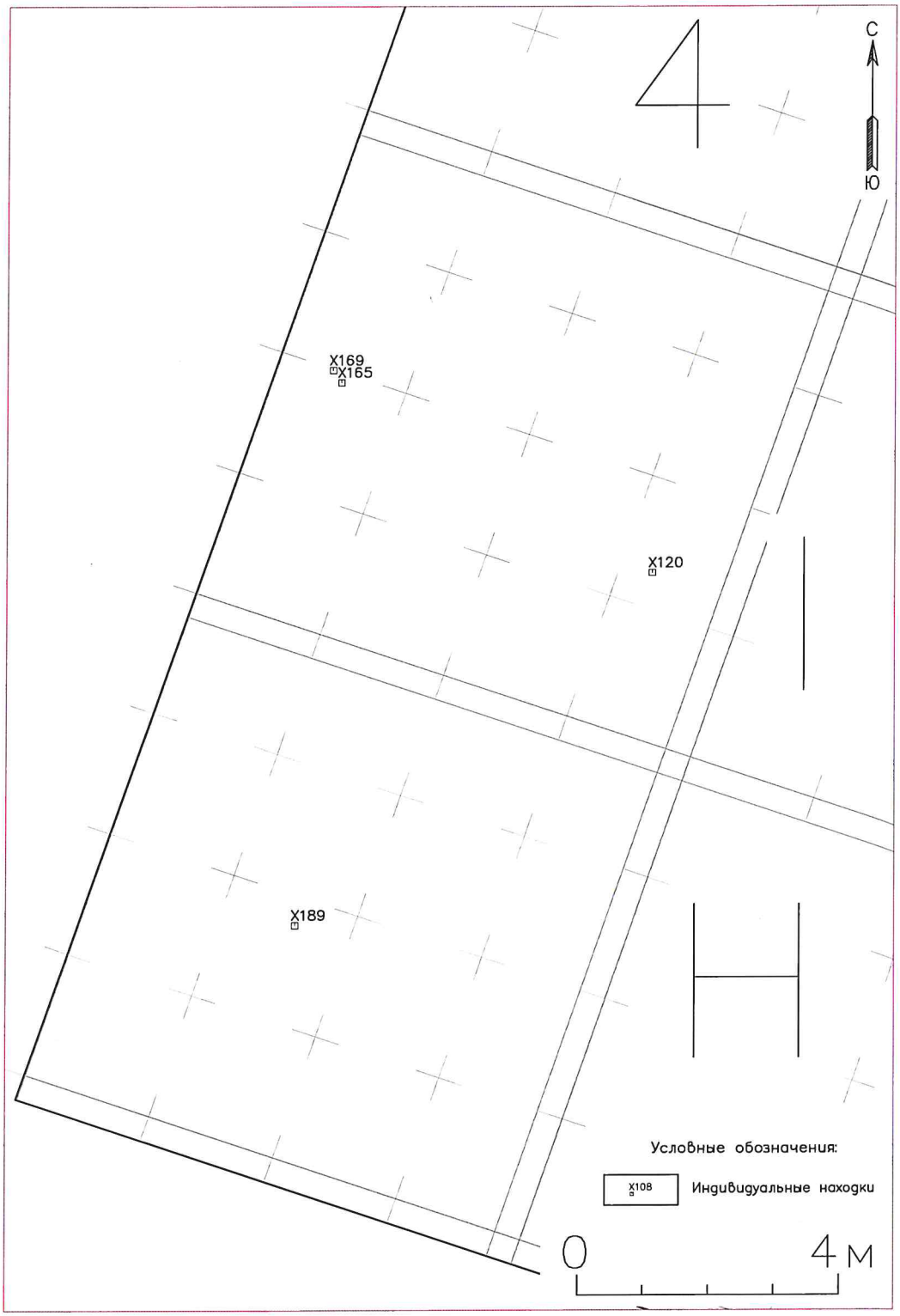

Рис. 42. План распространения индивидуальных находок на секторах Н4, І4 ОАН “Непряхино 1, поселение”.

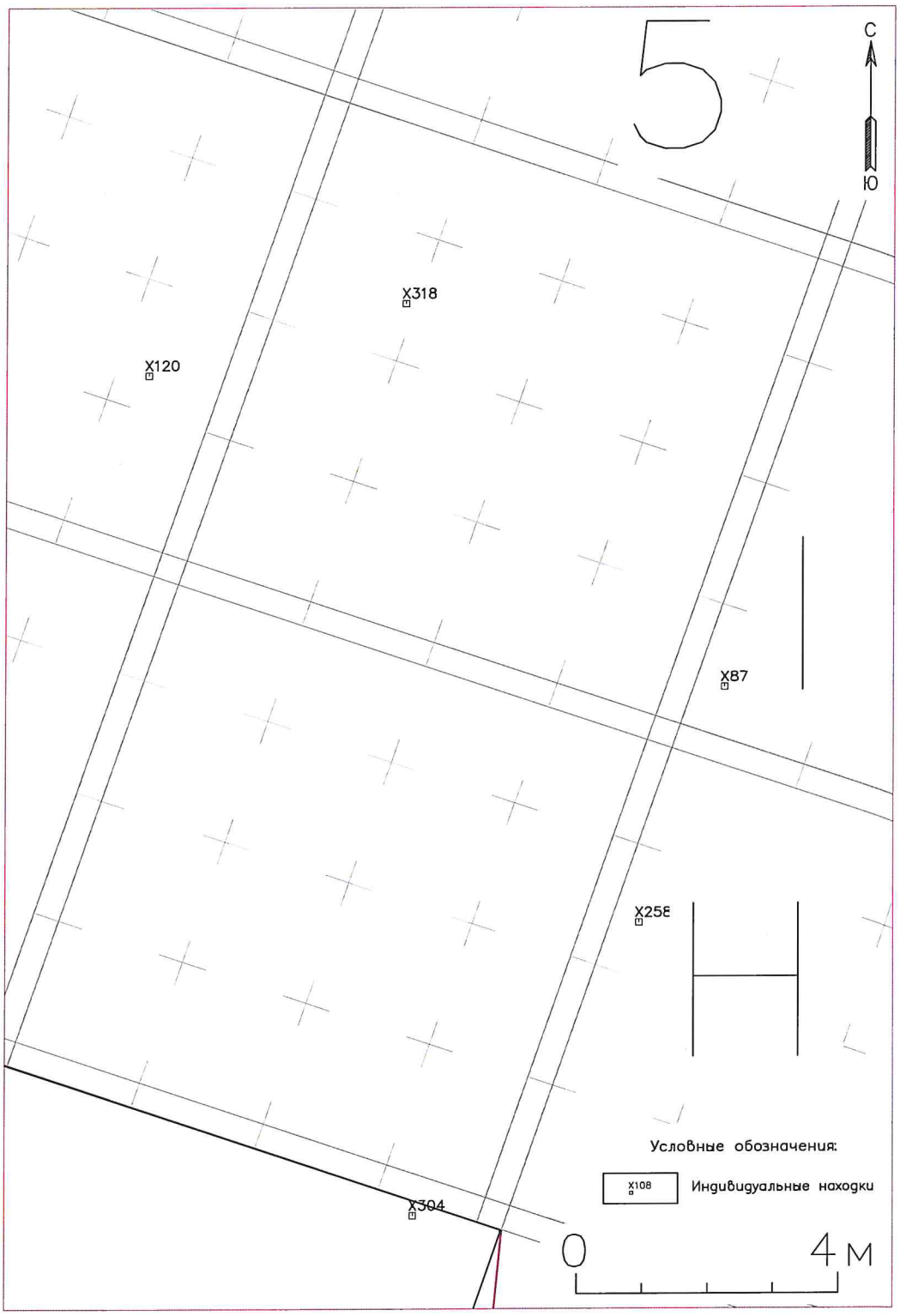

Рис. 43. План распространения индивидуальных находок на секторах Н5, I5 ОАН “Непряхино 1, поселение”.

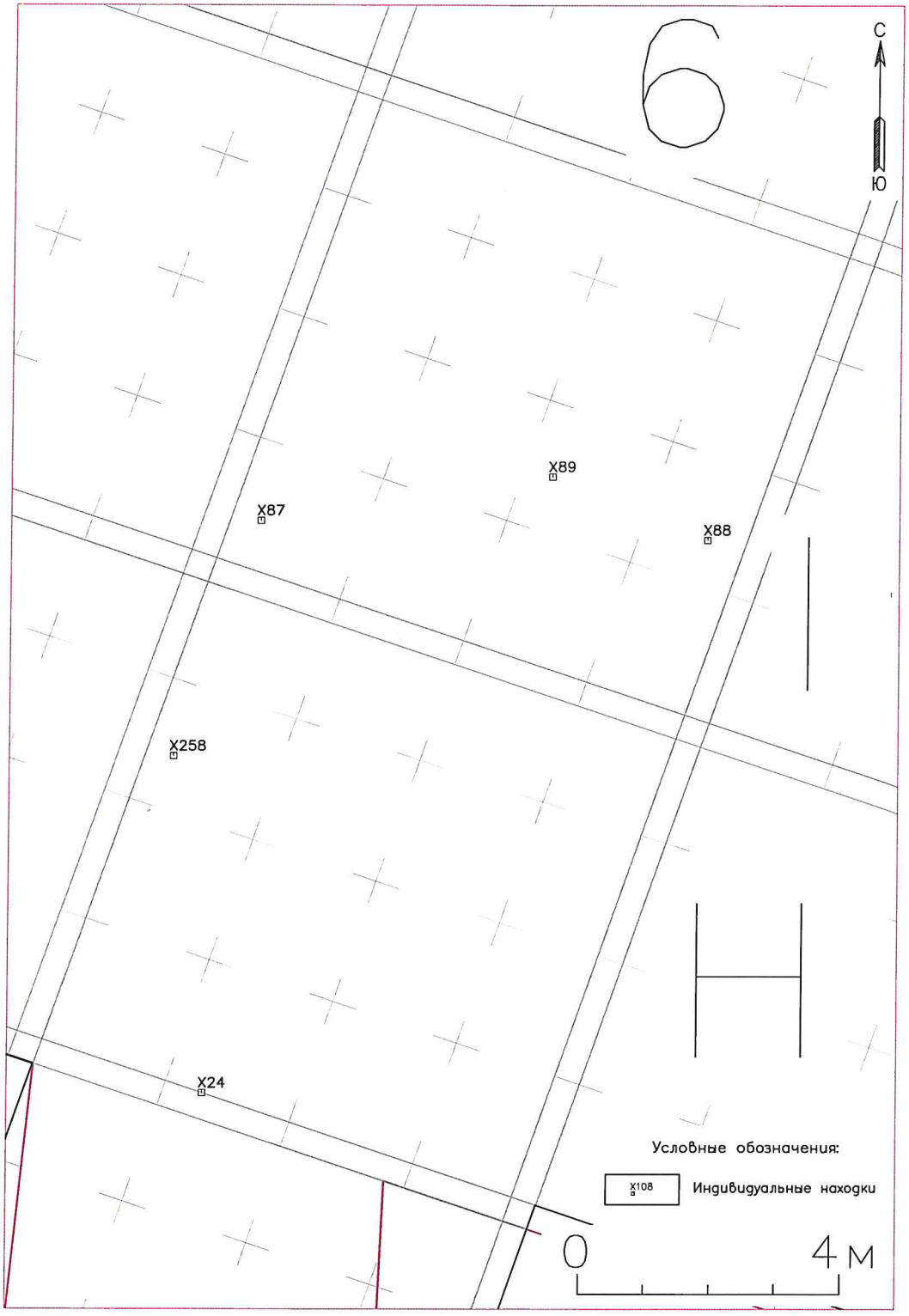

Рис. 44. План распространения индивидуальных находок на секторах Н6, І6 ОАН “Непряхино 1, поселение”.

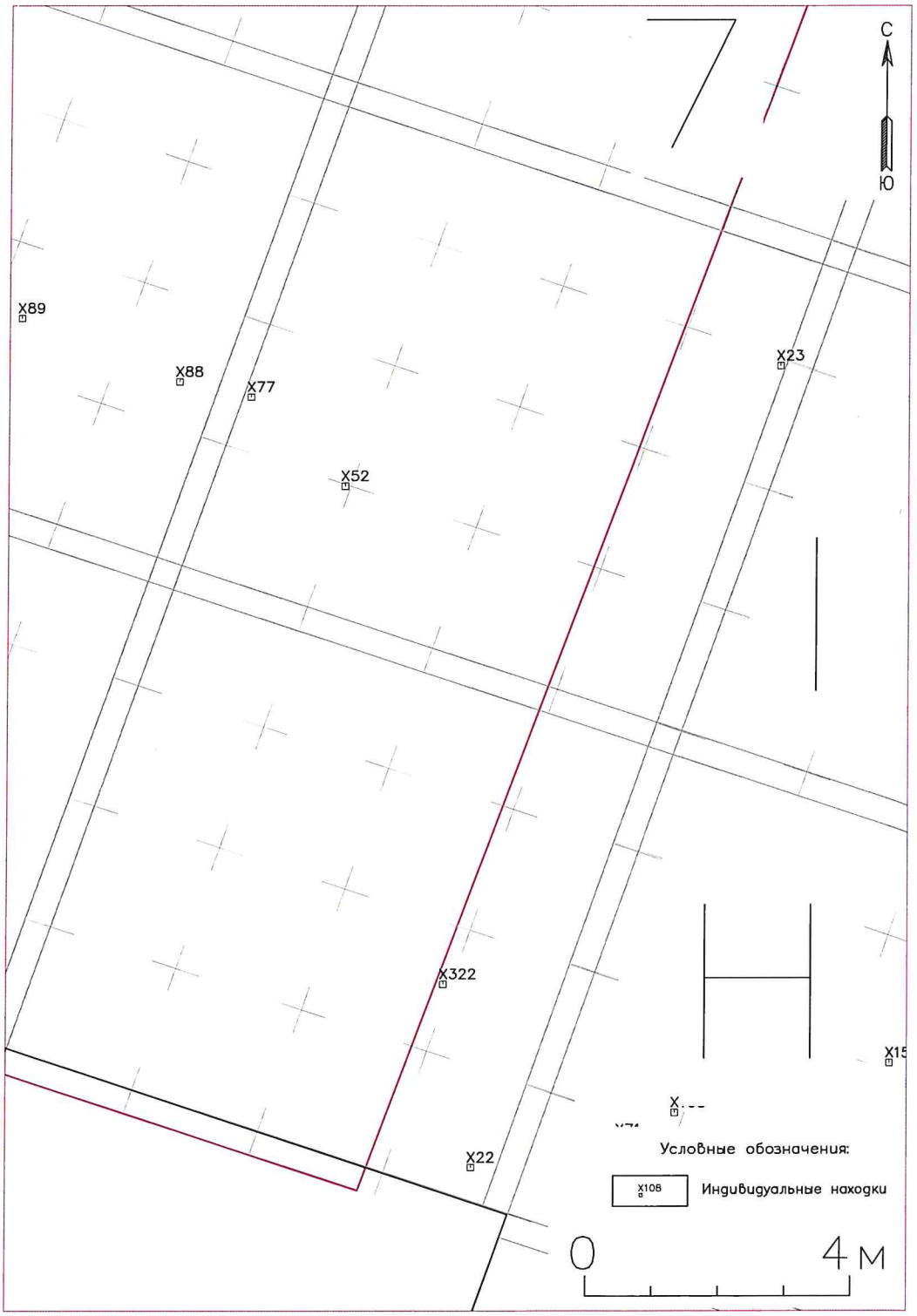

Рис. 45. План распространения индивидуальных находок на секторах Н7, I7 ОАН “Непряхино 1, поселение”.

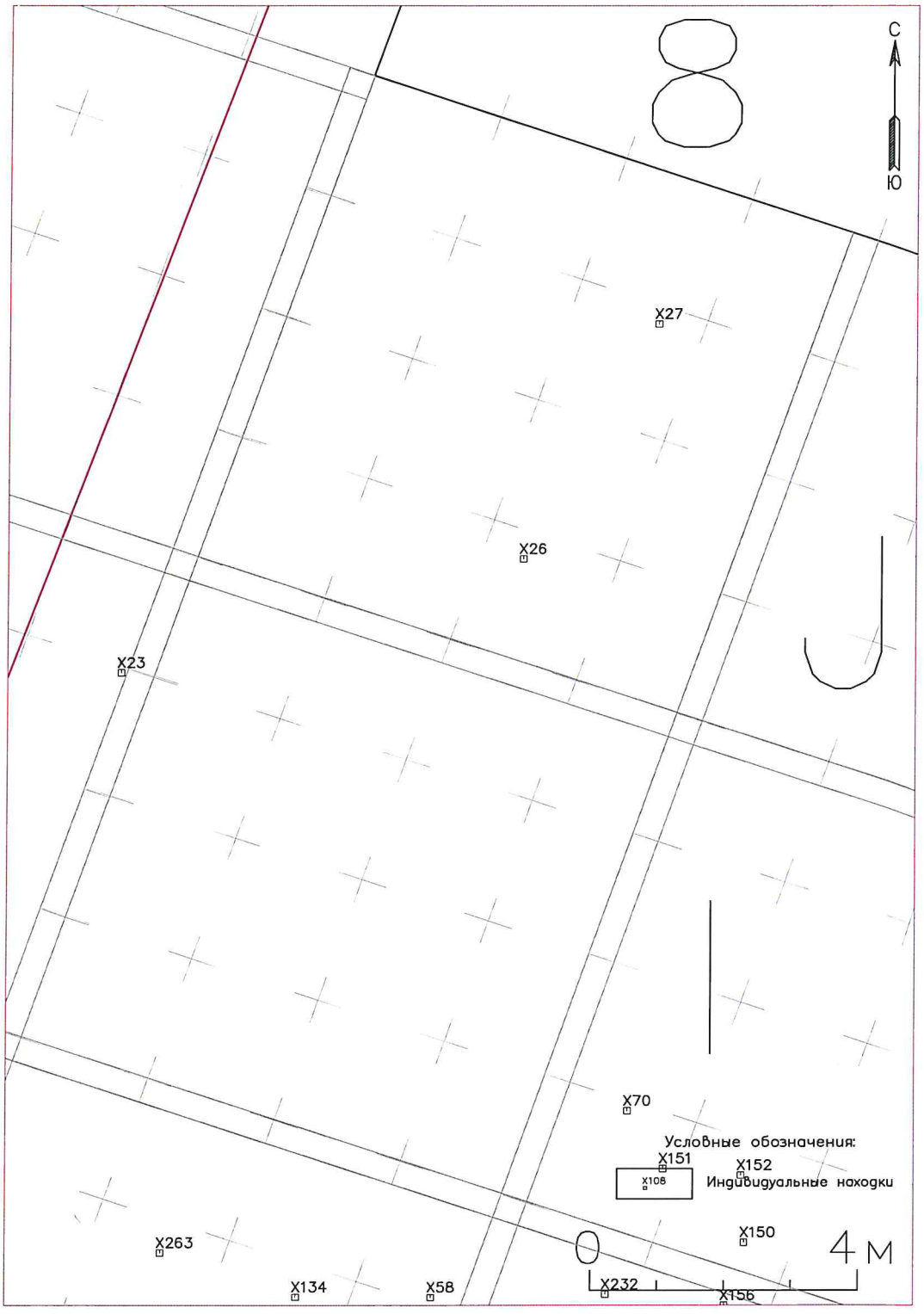

Рис. 46. План распространения индивидуальных находок на секторах I8, J8 ОАН “Непряхино 1, поселение”.

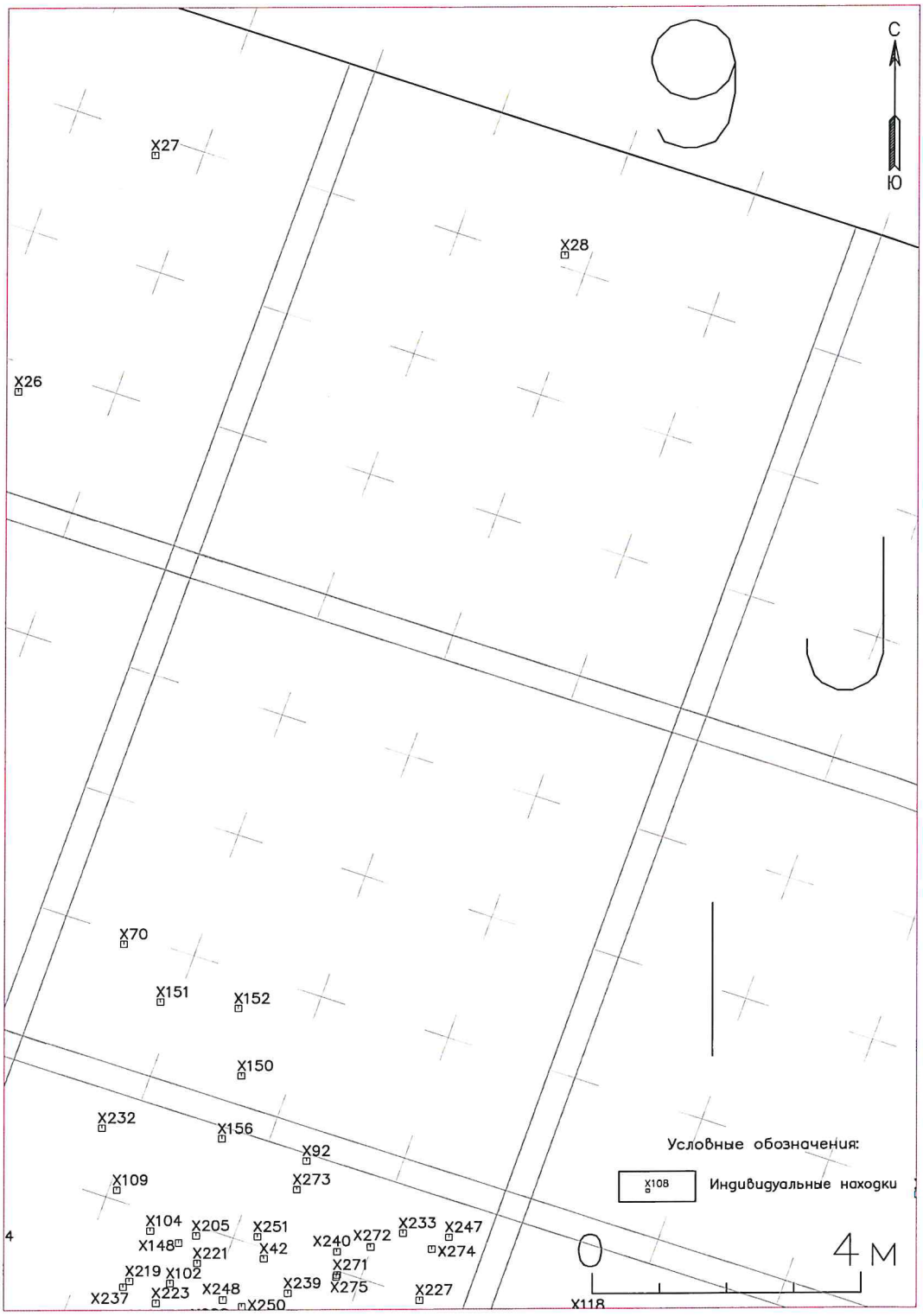

Рис. 47. План распространения индивидуальных находок на секторах I9, J9 ОАН “Непряхино 1, поселение”.

Охранные научно-спасательные археологические работы на объекте археологического наследия «Непряхино 1, поселение», попадающего в зону строительства объекта “МНПП “Куйбышев-Брянск” Dn500. Малый водоток р. Сельня, 1119 км (основная нитка). Реконструкция” на территории Карачевского района Брянской области в 2018 году.

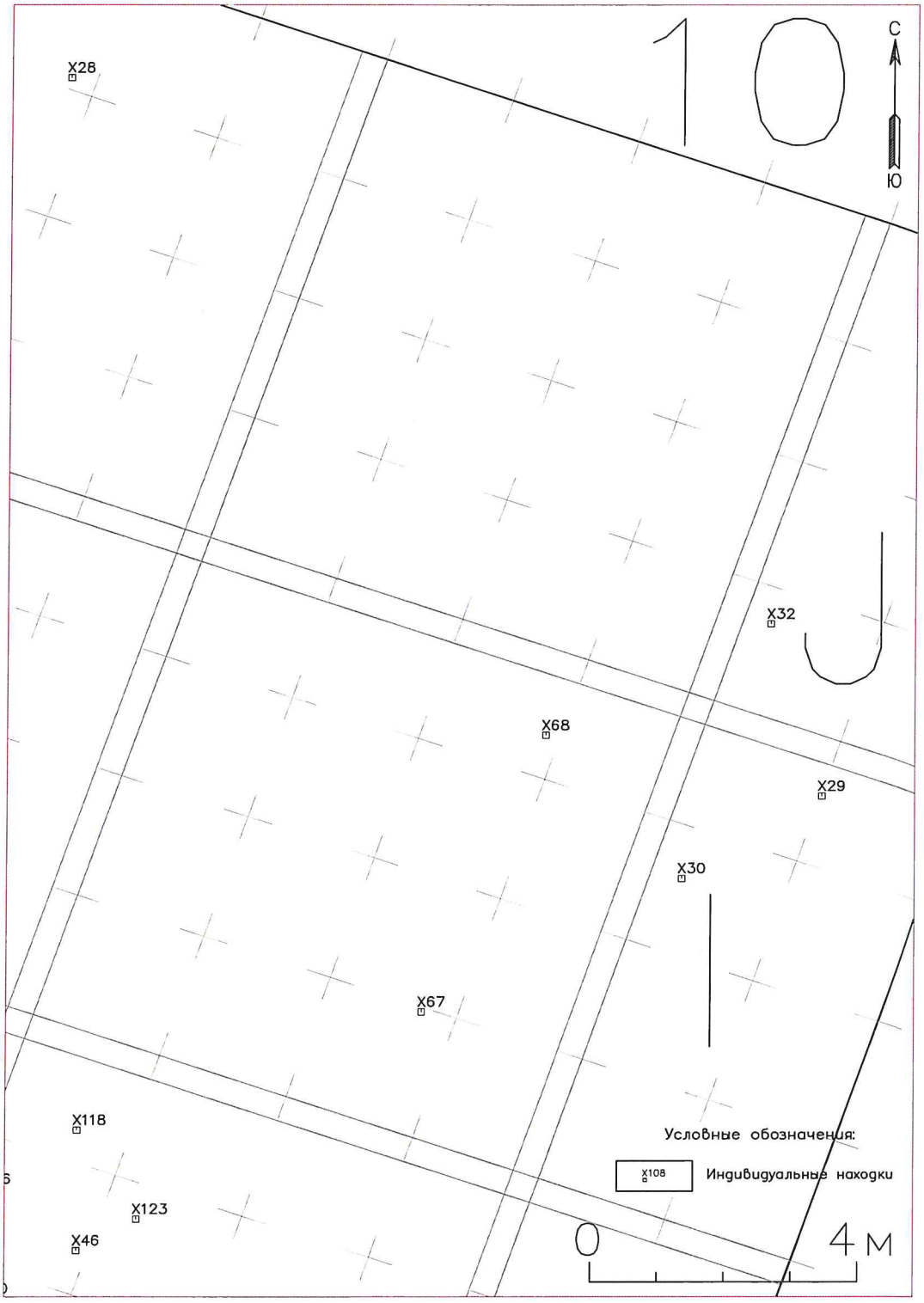

Рис. 48. План распространения индивидуальных находок на секторах I10, J10 ОАН “Непряхино 1, поселение”.

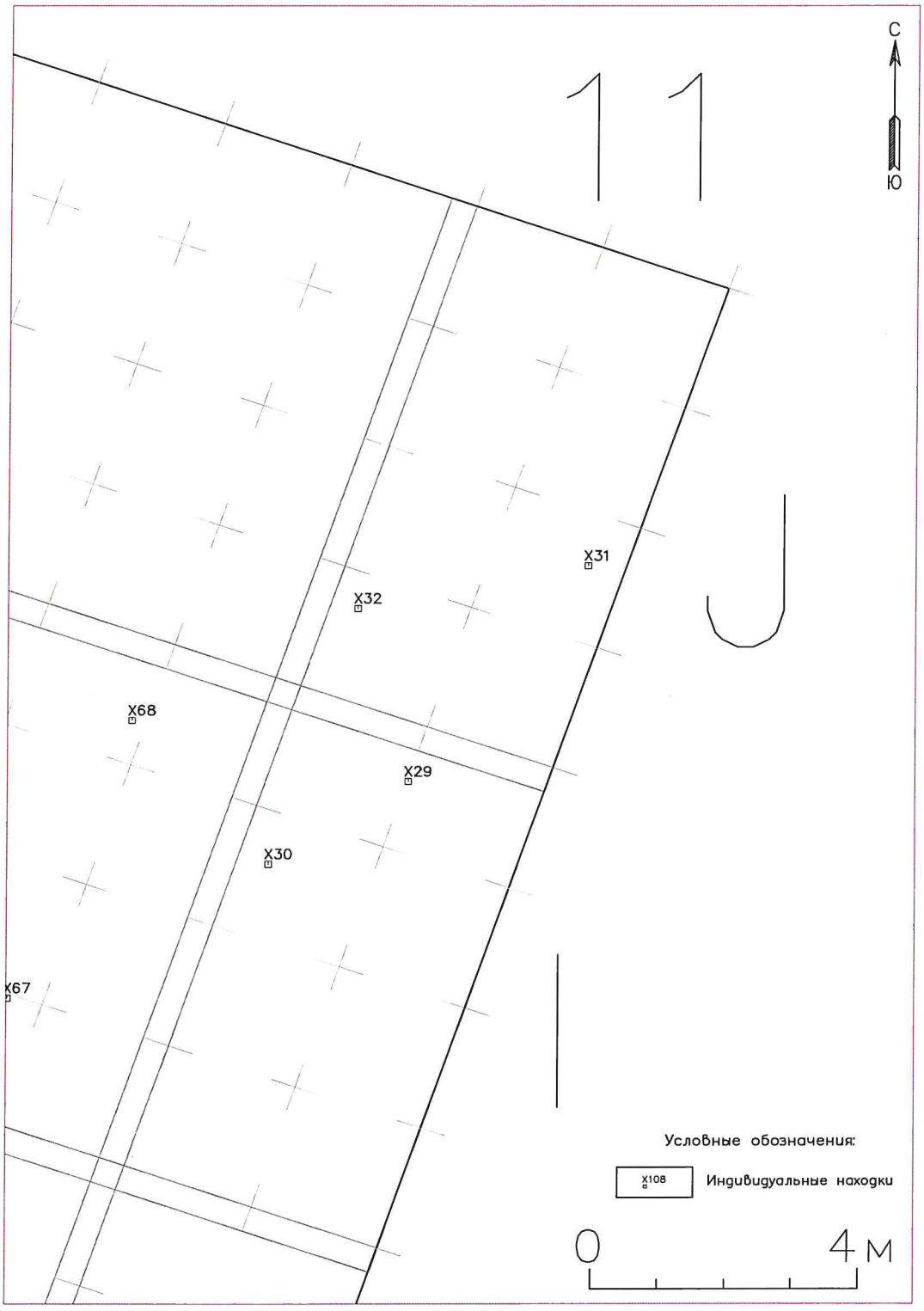

Рис. 49. План распространения индивидуальных находок на секторах I11, J11 ОАН “Непряхино 1, поселение”.

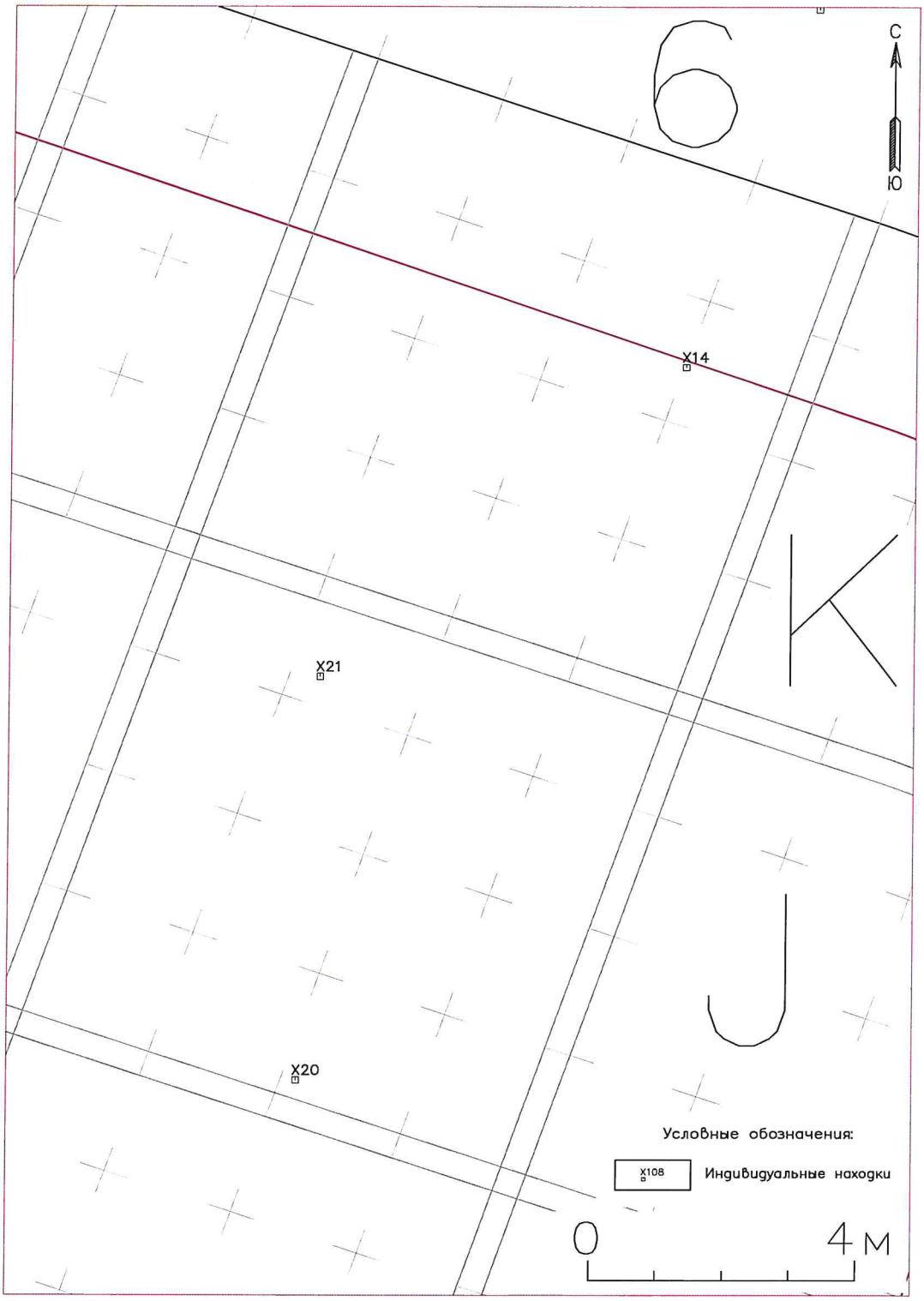

Рис. 50. План распространения индивидуальных находок на секторах J6, K6 ОАН “Непряхино 1, поселение”.

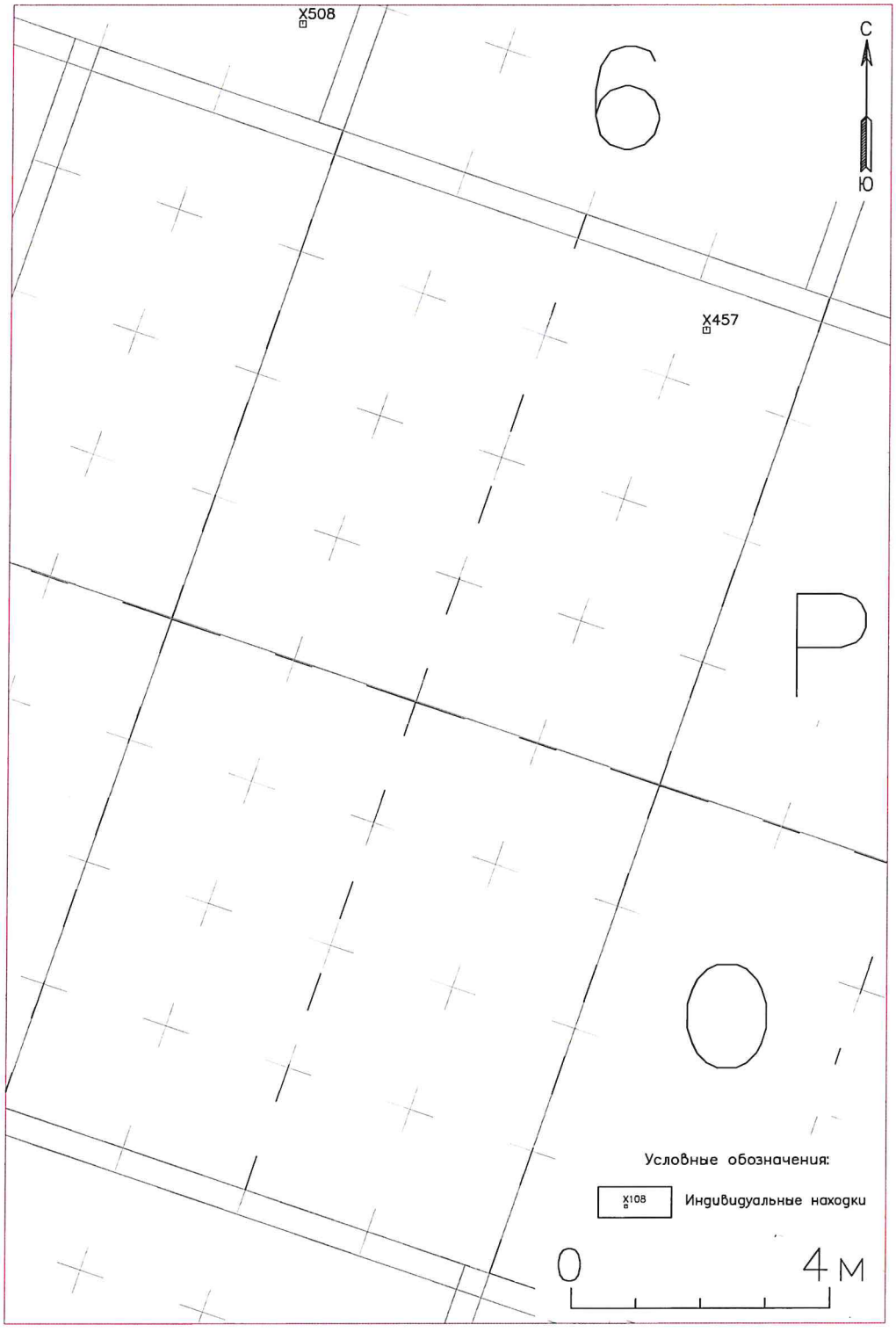

Рис. 51. План распространения индивидуальных находок на секторах О6, Р6 ОАН “Непряхино 1, поселение”.

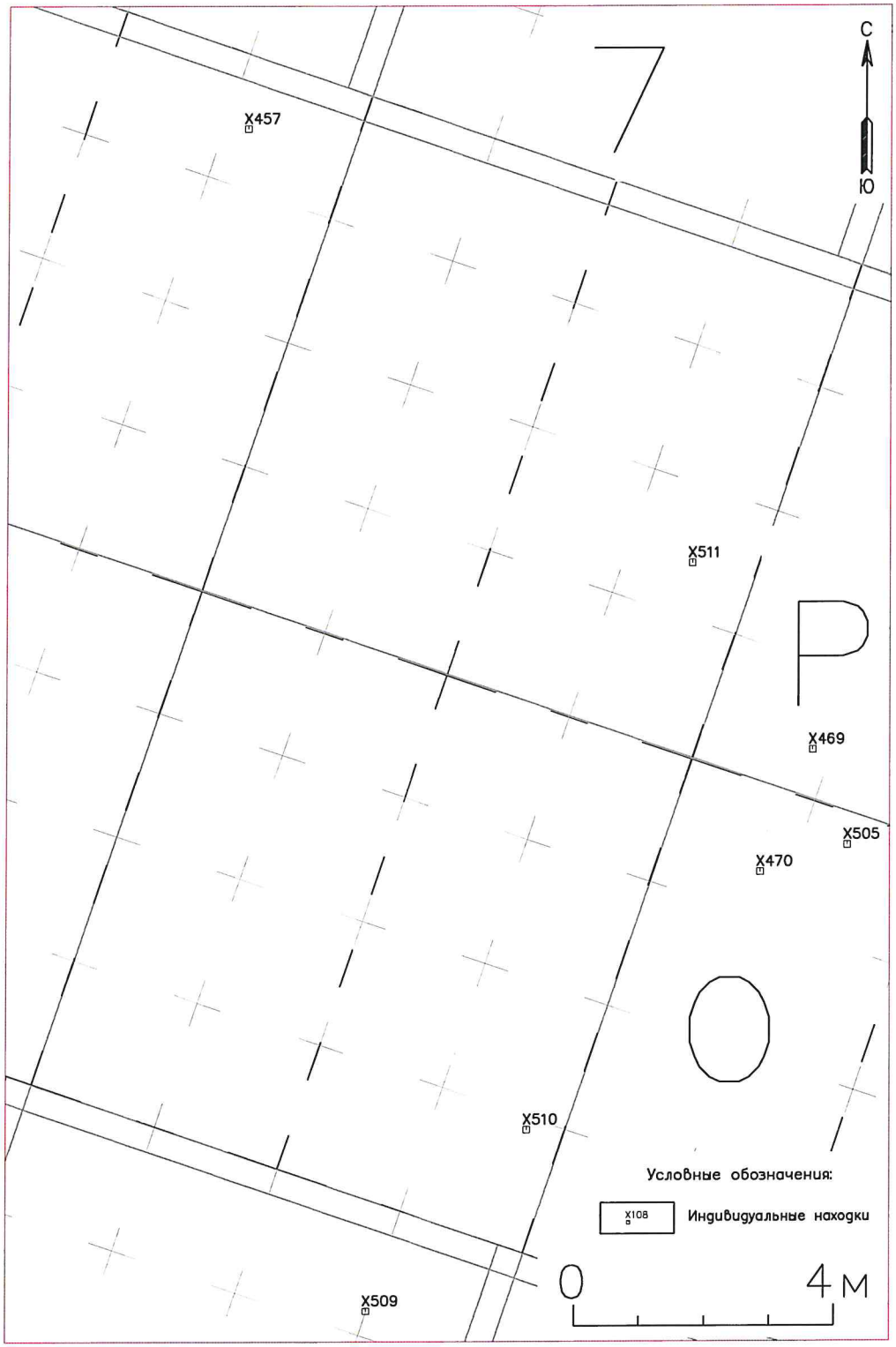

Рис. 52. План распространения индивидуальных находок на секторах О7, Р7 ОАН “Непряхино 1, поселение”.

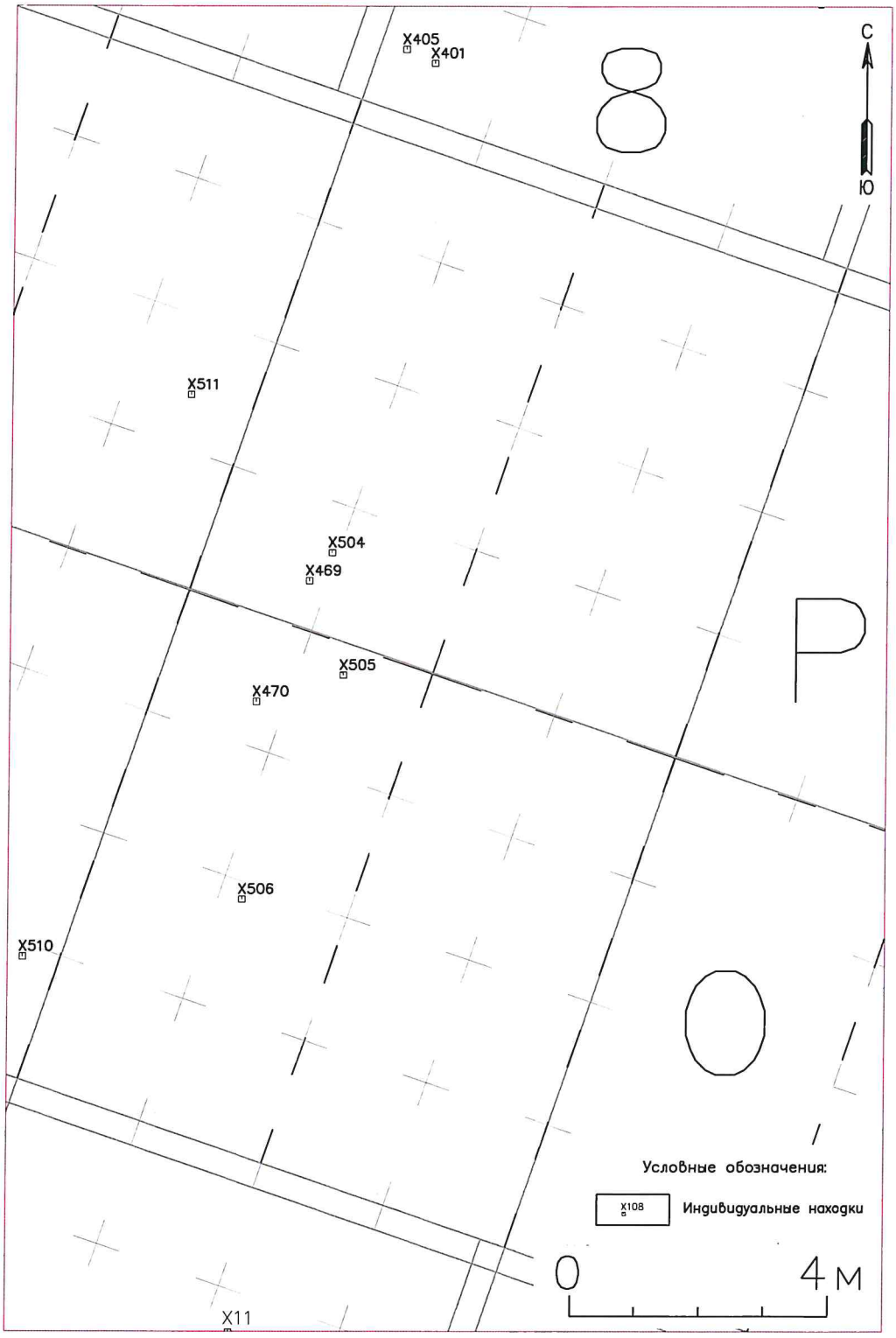

Рис. 53. План распространения индивидуальных находок на секторах О8, Р8 ОАН “Непряхино 1, поселение”.

Охранные научно-спасательные археологические работы на объекте археологического наследия «Непряхино 1, поселение», попадающего в зону строительства объекта “МНПП “Куйбышев-Брянск” Dn500. Малый водоток р. Сельня, 1119 км (основная нитка). Реконструкция” на территории Карачевского района Брянской области в 2018 году.

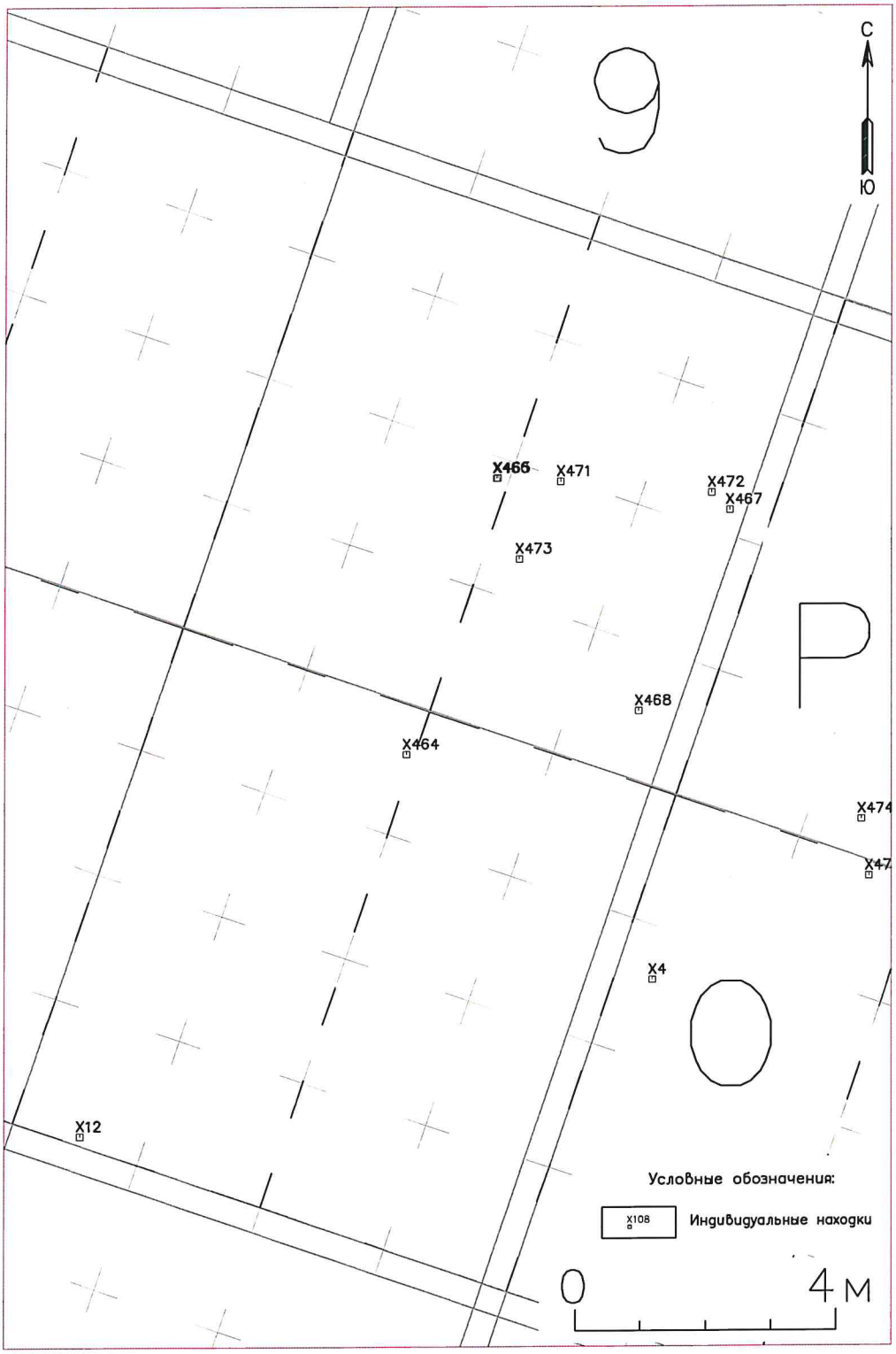

Рис. 54. План распространения индивидуальных находок на секторах О9, Р9 ОАН “Непряхино 1, поселение”.

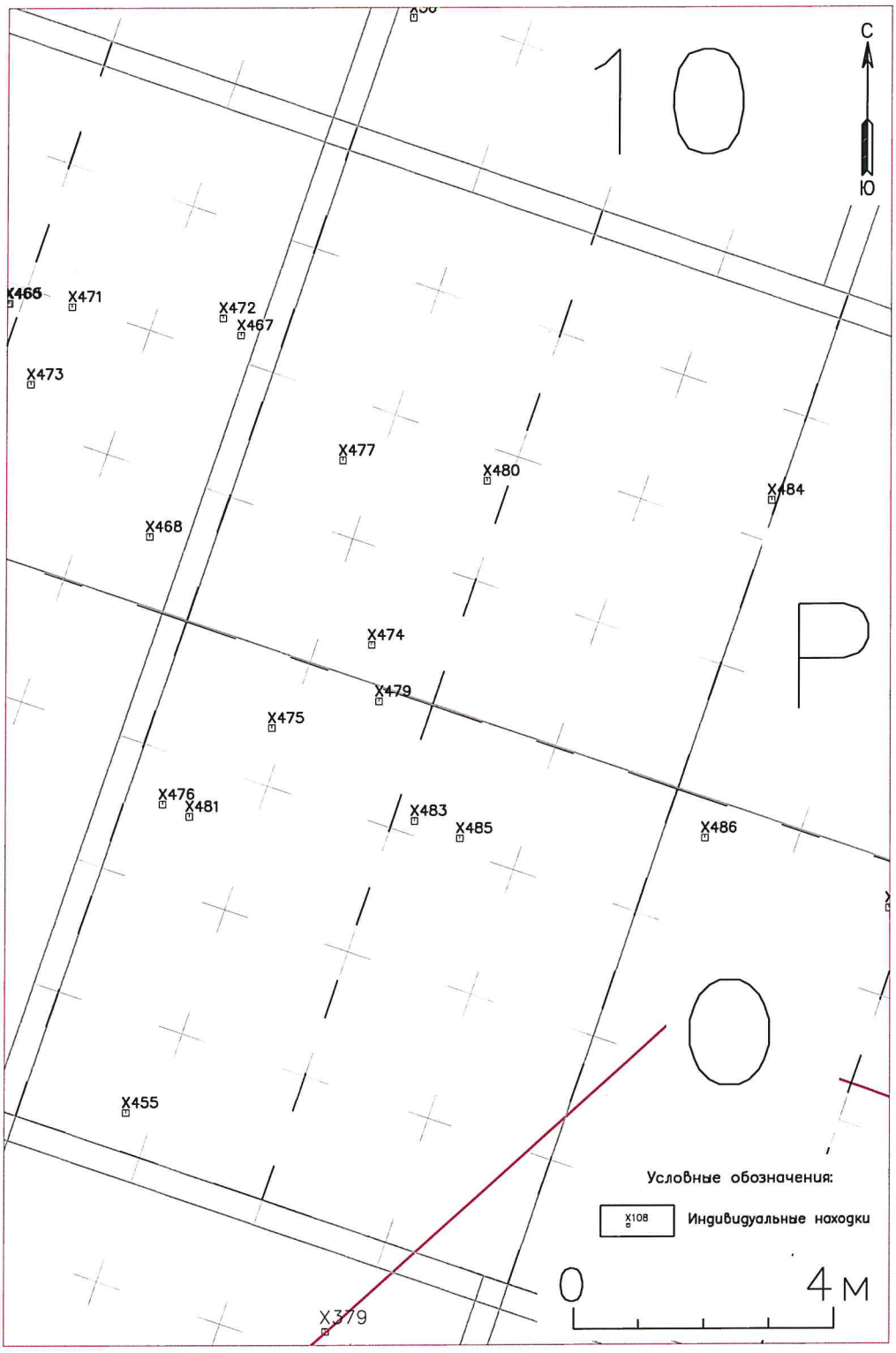

Рис. 55. План распространения индивидуальных находок на секторах О10, Р10 ОАН “Непряхино 1, поселение”.

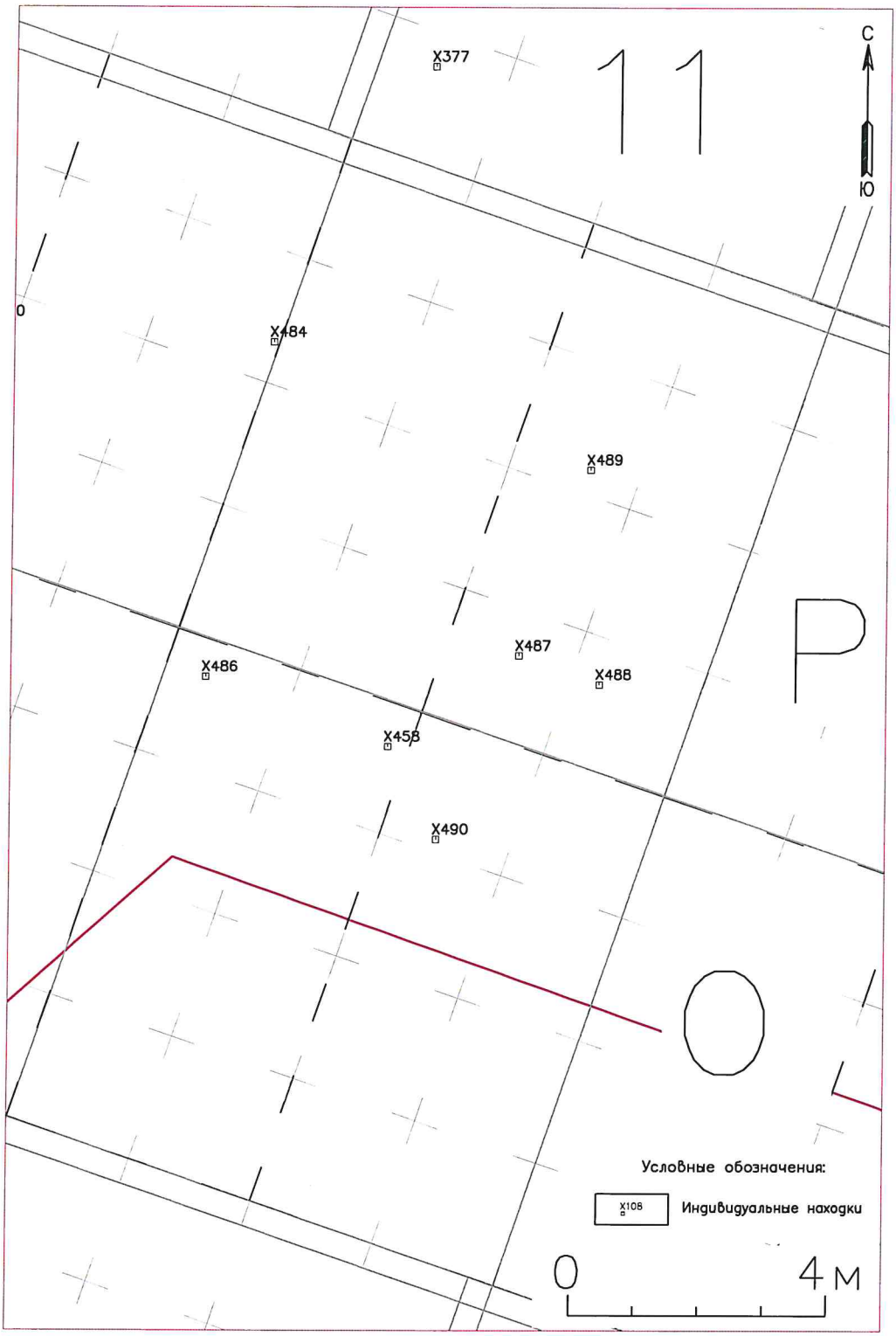

Рис. 56. План распространения индивидуальных находок на секторах О11, Р11 ОАН “Непряхино 1, поселение”.

Рис. 57. ОАН “Непряхино 1, поселение”. Общий план объектов выявленных на уровне материка

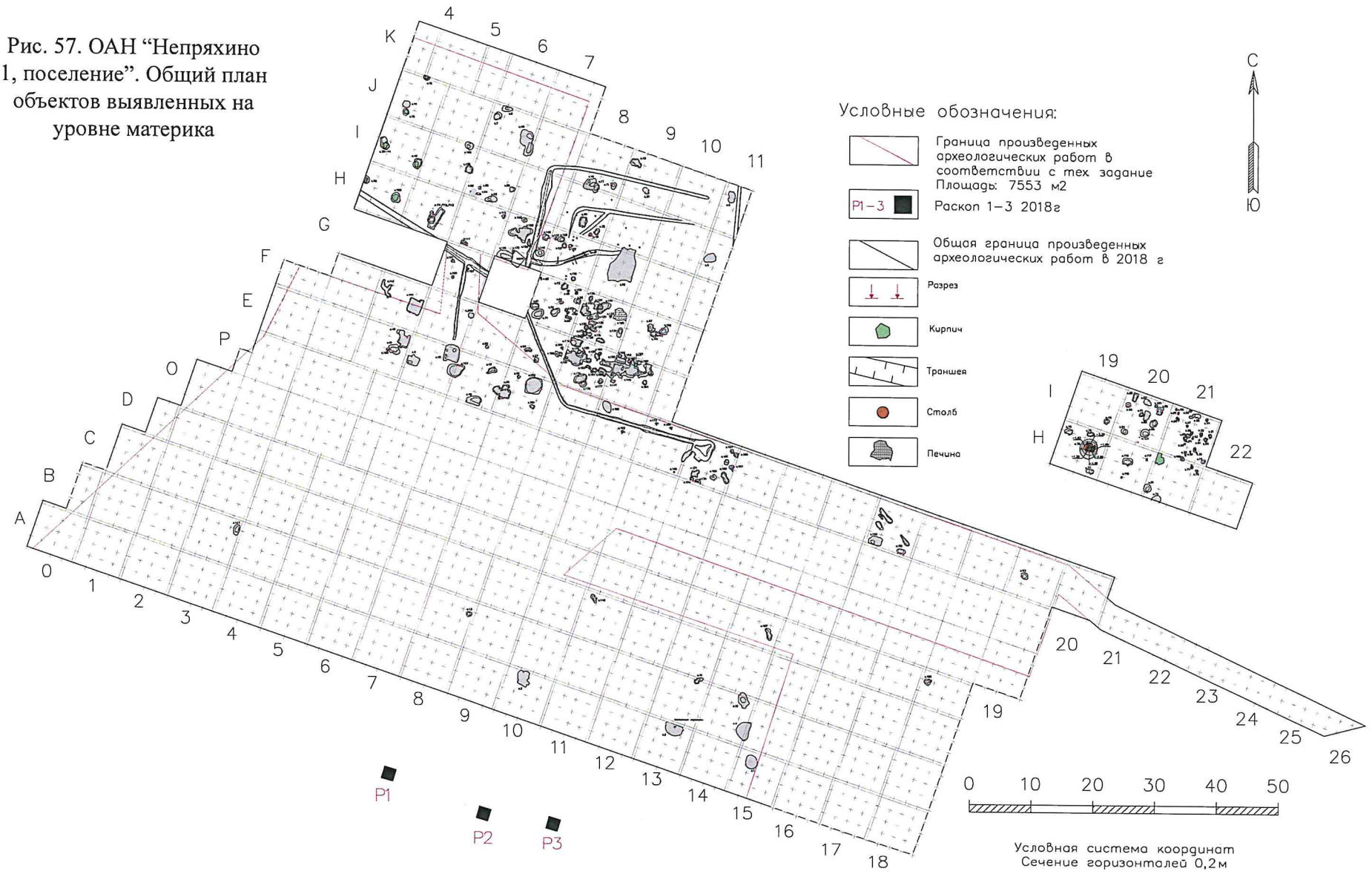

Поселение Непряхино 1. Охрано–спасательные исследования ИА РАН 2018 гг.

Охранные научно-спасательные археологические работы на объекте археологического наследия «Непряхино 1, поселение», попадающего в зону строительства объекта “МНПП “Куйбышев-Брянск” Dn500. Малый водоток р. Сельня, 1119 км (основная нитка). Реконструкция” на территории Карачевского района Брянской области в 2018 году.

Условные обозначения:



Граница произведенных археологических работ в соответствии с тех. задание
Площадь: 7553 м2



Раскоп 1–3 2018г

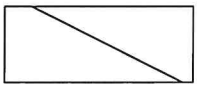

Общая граница произведенных археологических работ в 2018 г

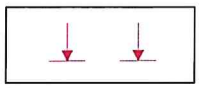

Разрез

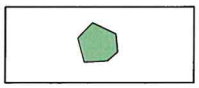

Кирпич

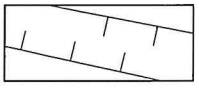

Траншея

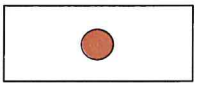

Столб

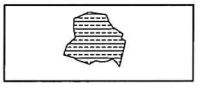

Печина

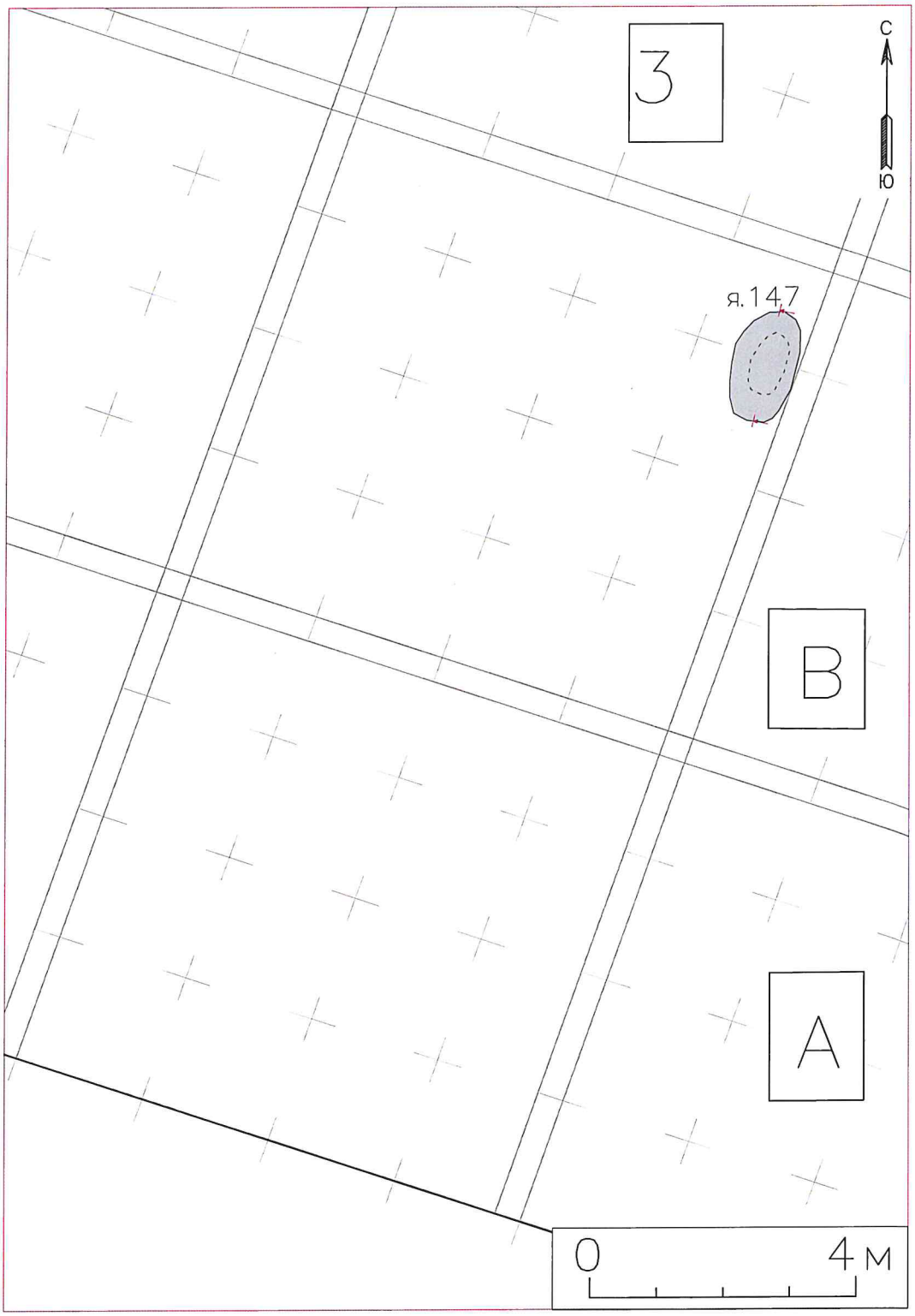

Рис. 58. План выявленных объектов на секторах А3, В3 ОАН “Непряхино 1, поселение”.

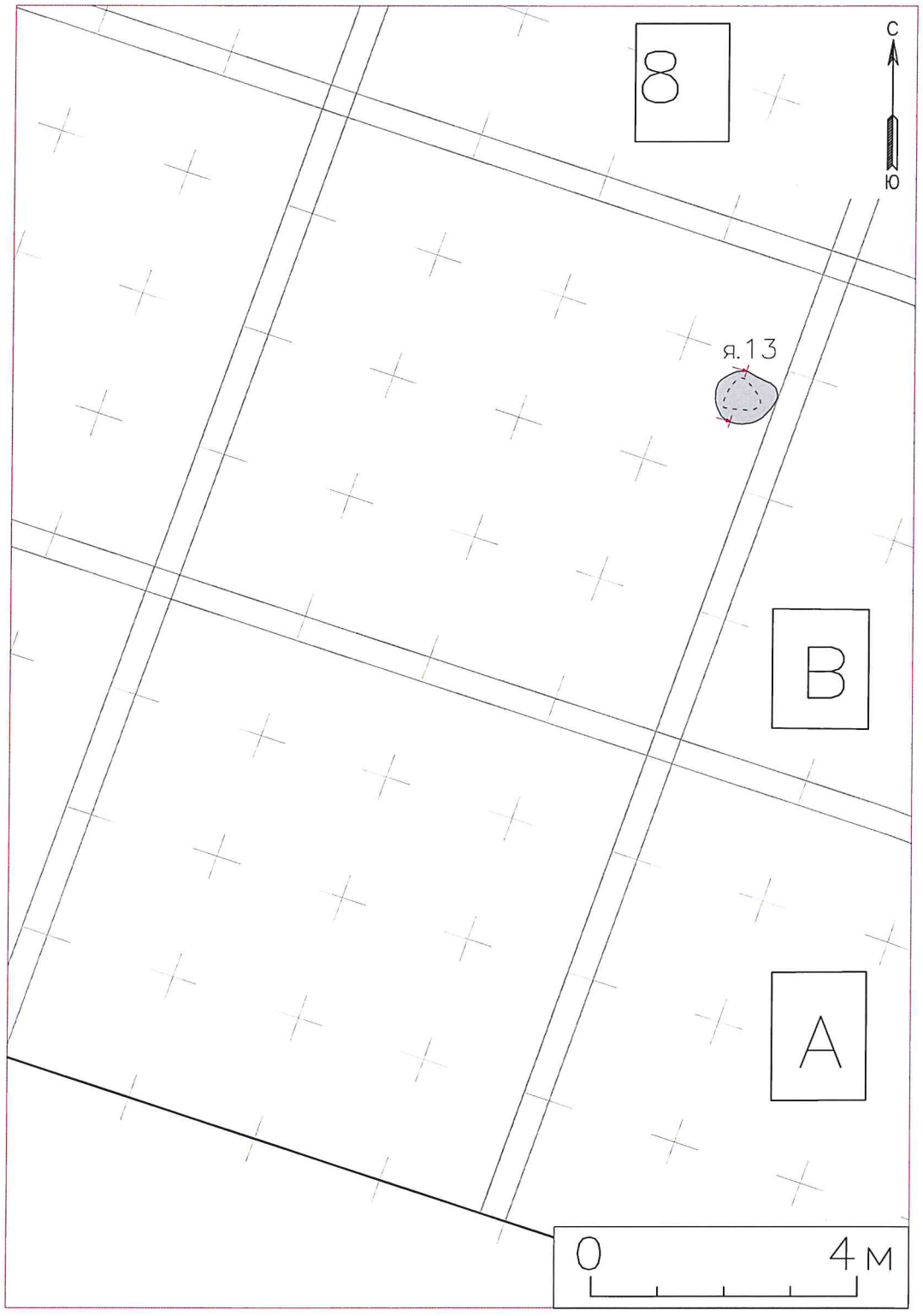

Рис. 59. План выявленных объектов на секторах А8, В8 ОАН “Непряхино 1, поселение”.

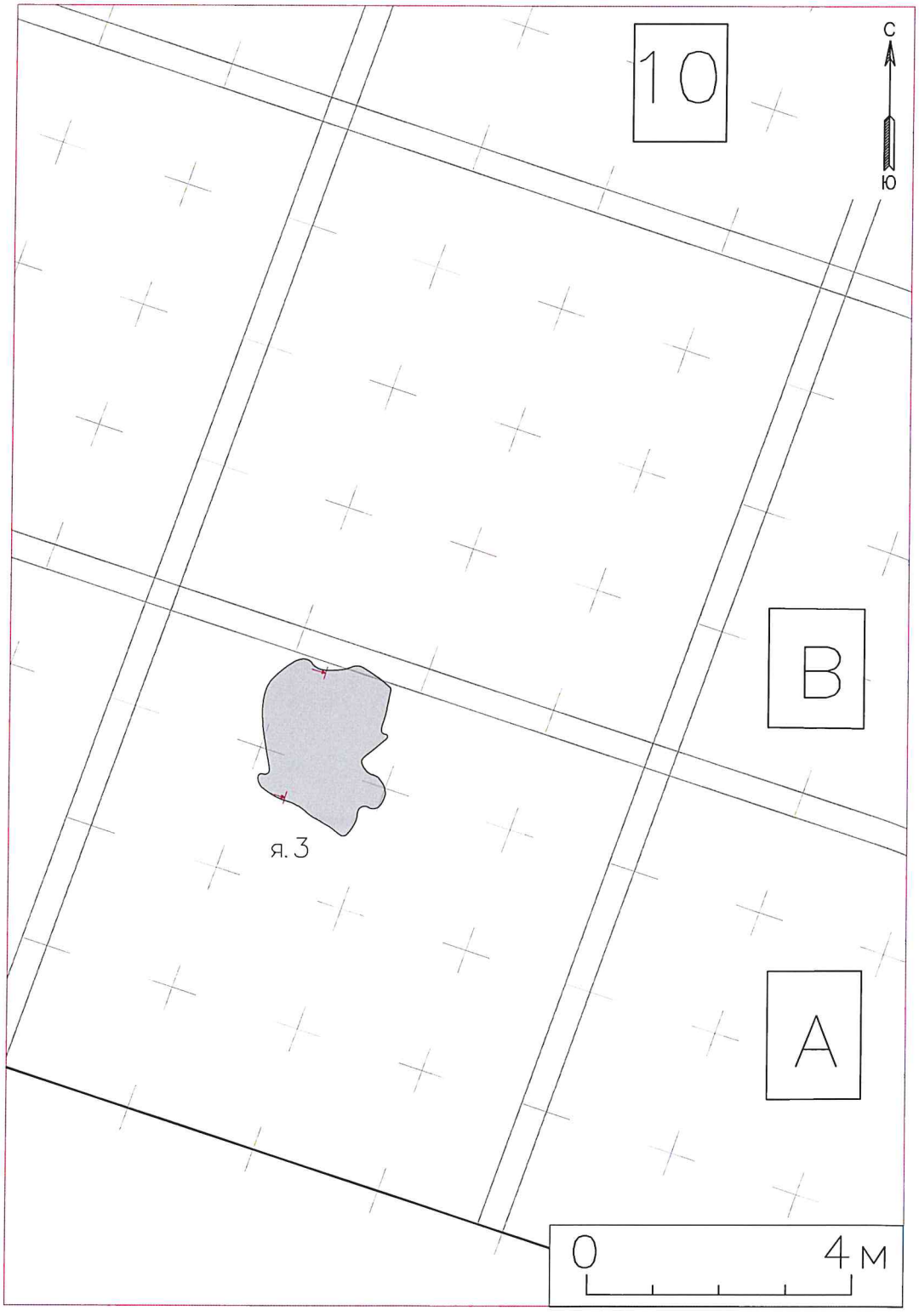

Рис. 60. План выявленных объектов на секторах А10, В10 ОАН “Непряхино 1, поселение”.

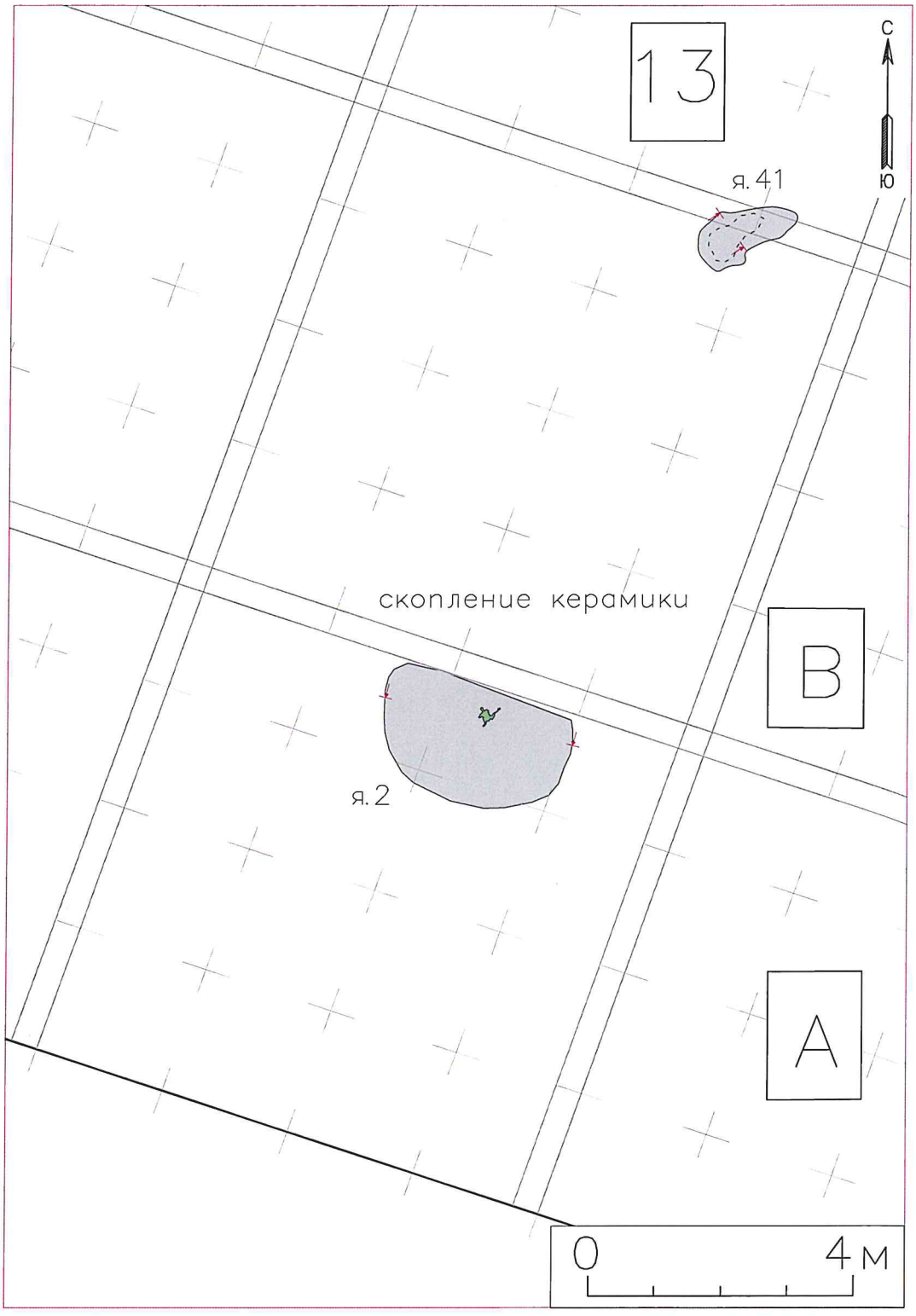

Рис. 61. План выявленных объектов на секторах А13, В13 ОАН “Непряхино 1, поселение”.

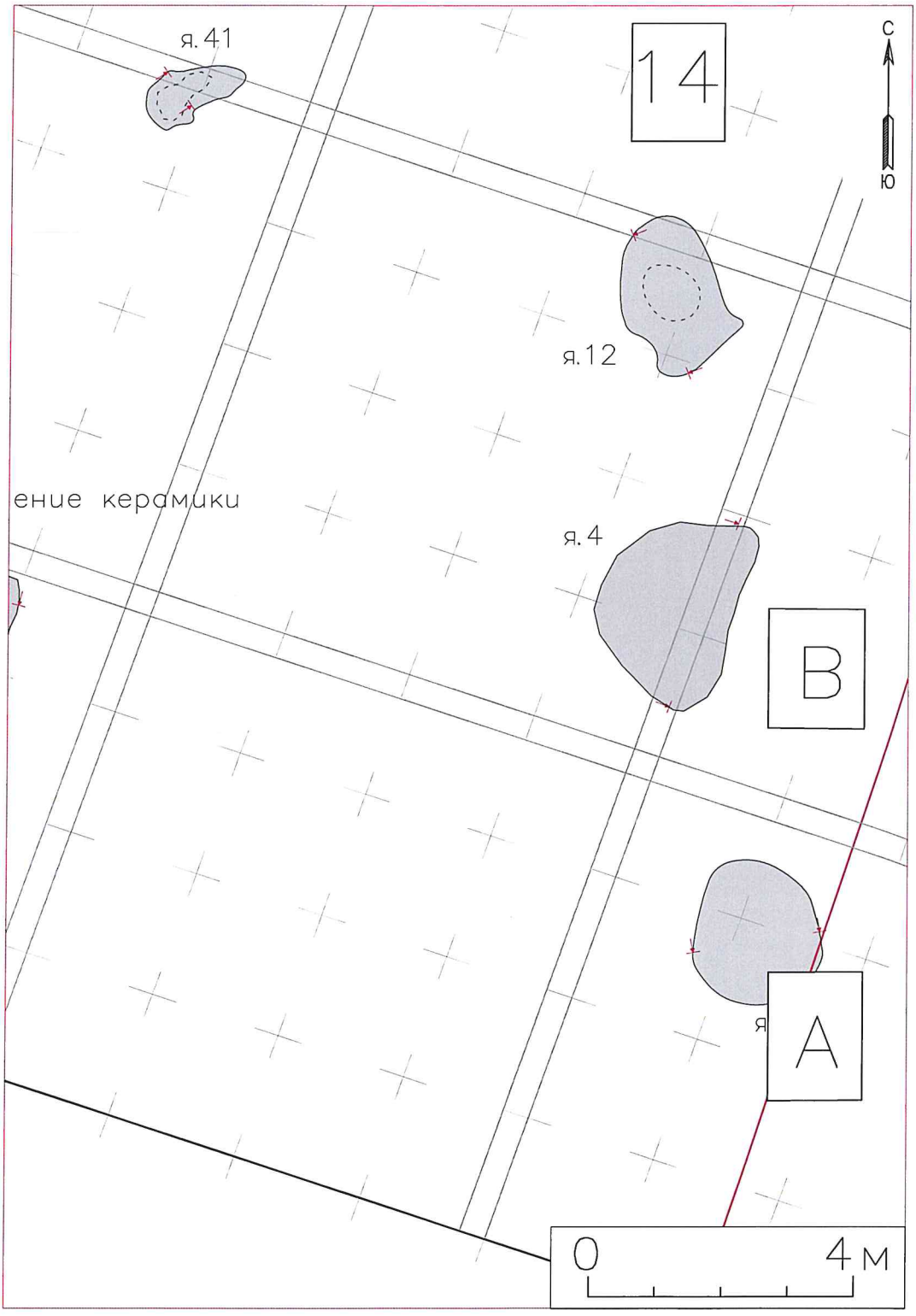

Рис. 62. План выявленных объектов на секторах А14, В14 ОАН “Непряхино 1, поселение”.

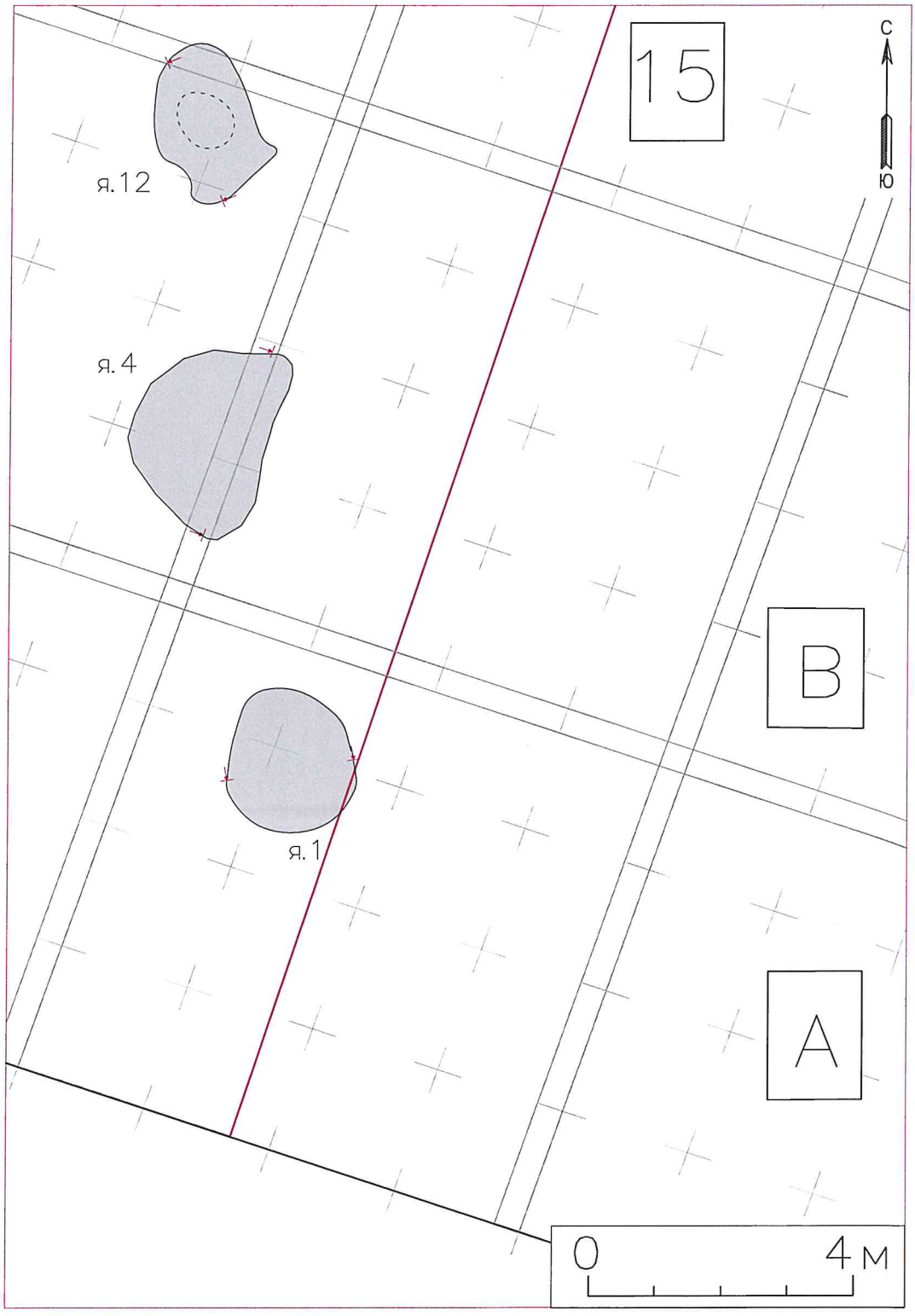

Рис. 63. План выявленных объектов на секторах А15, В15 ОАН “Непряхино 1, поселение”.

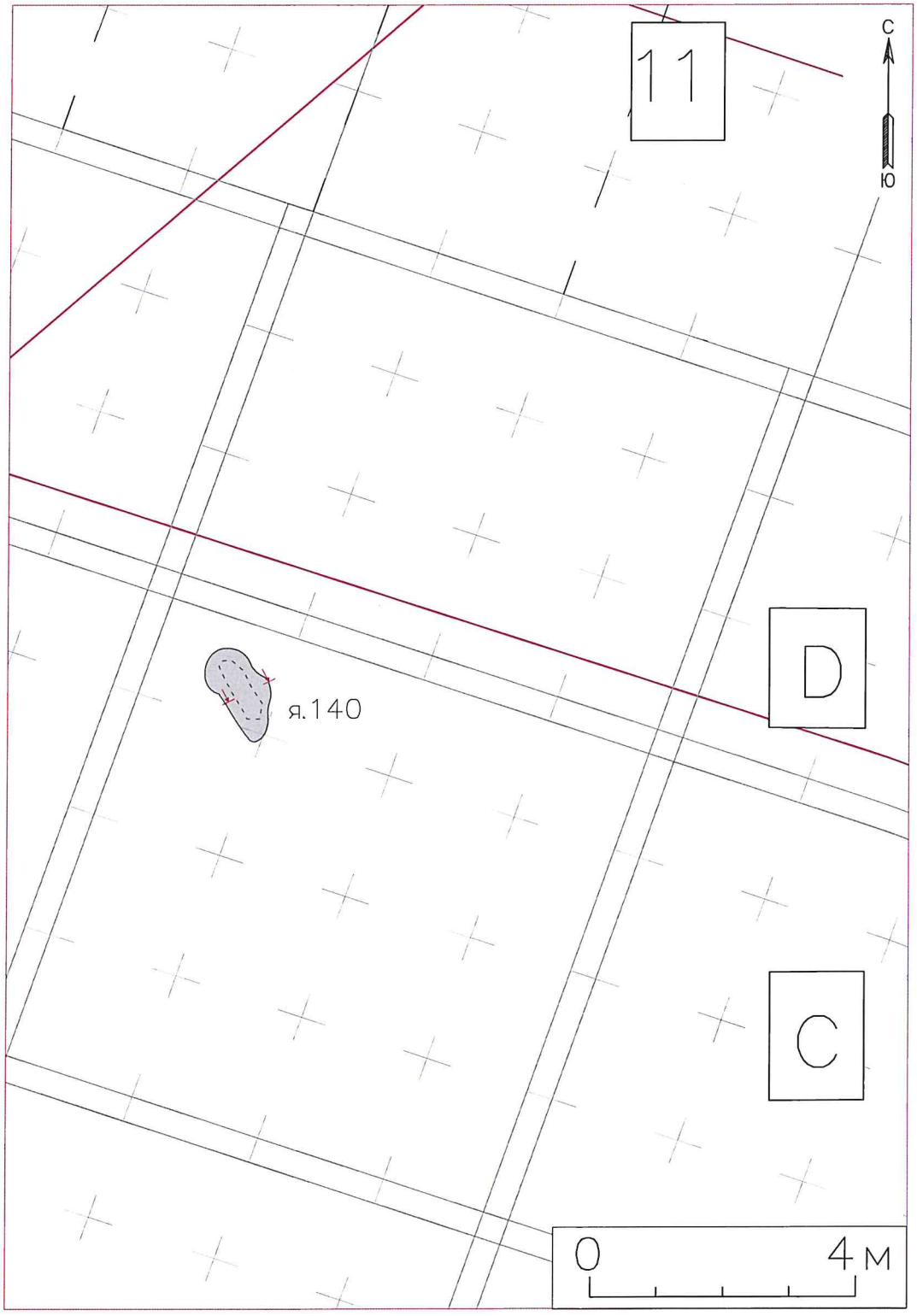

Рис. 64. План выявленных объектов на секторах С11, D11 ОАН “Непряхино 1, поселение”.

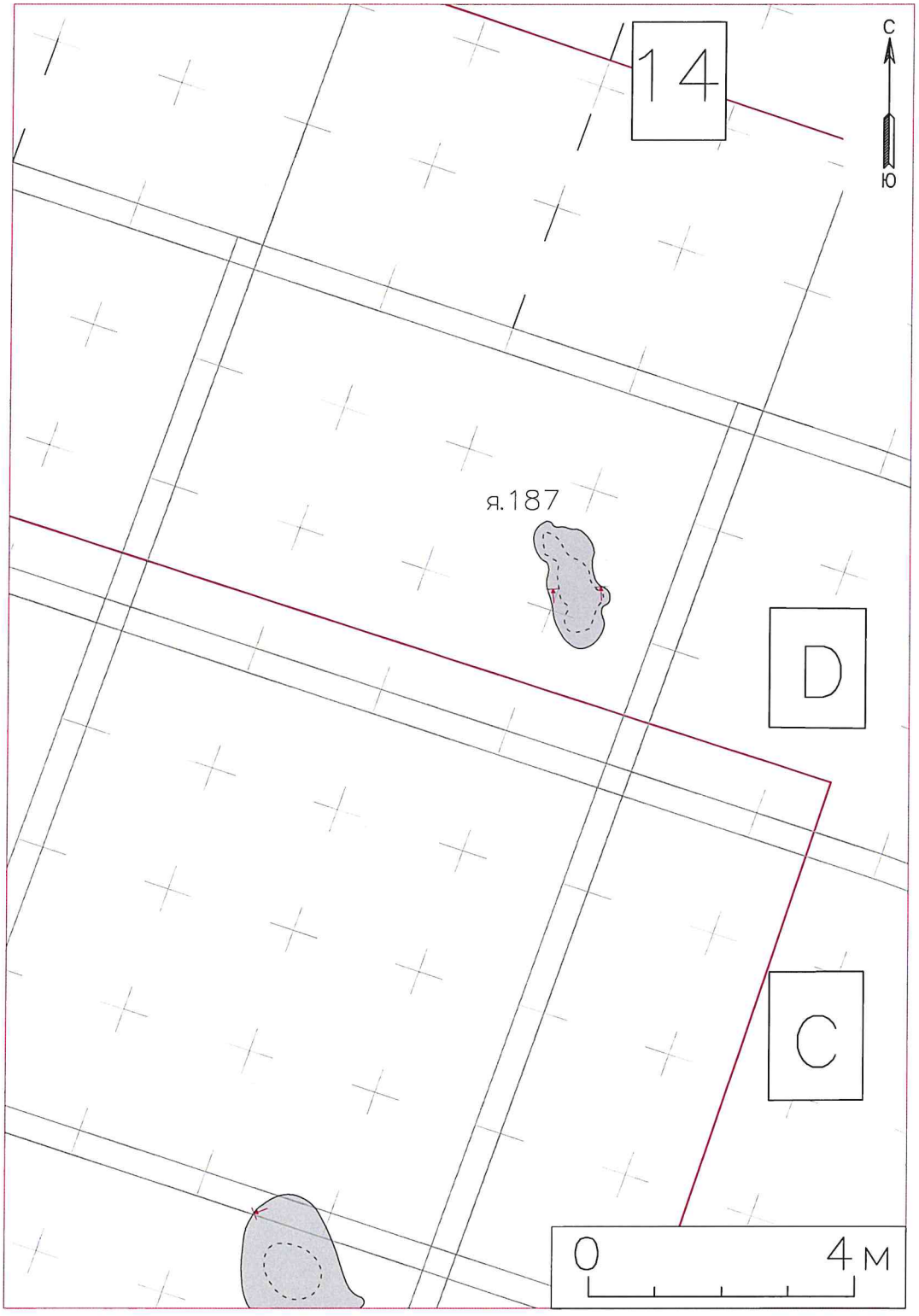

Рис. 65. План выявленных объектов на секторах С14, D14 ОАН “Непряхино 1, поселение”.

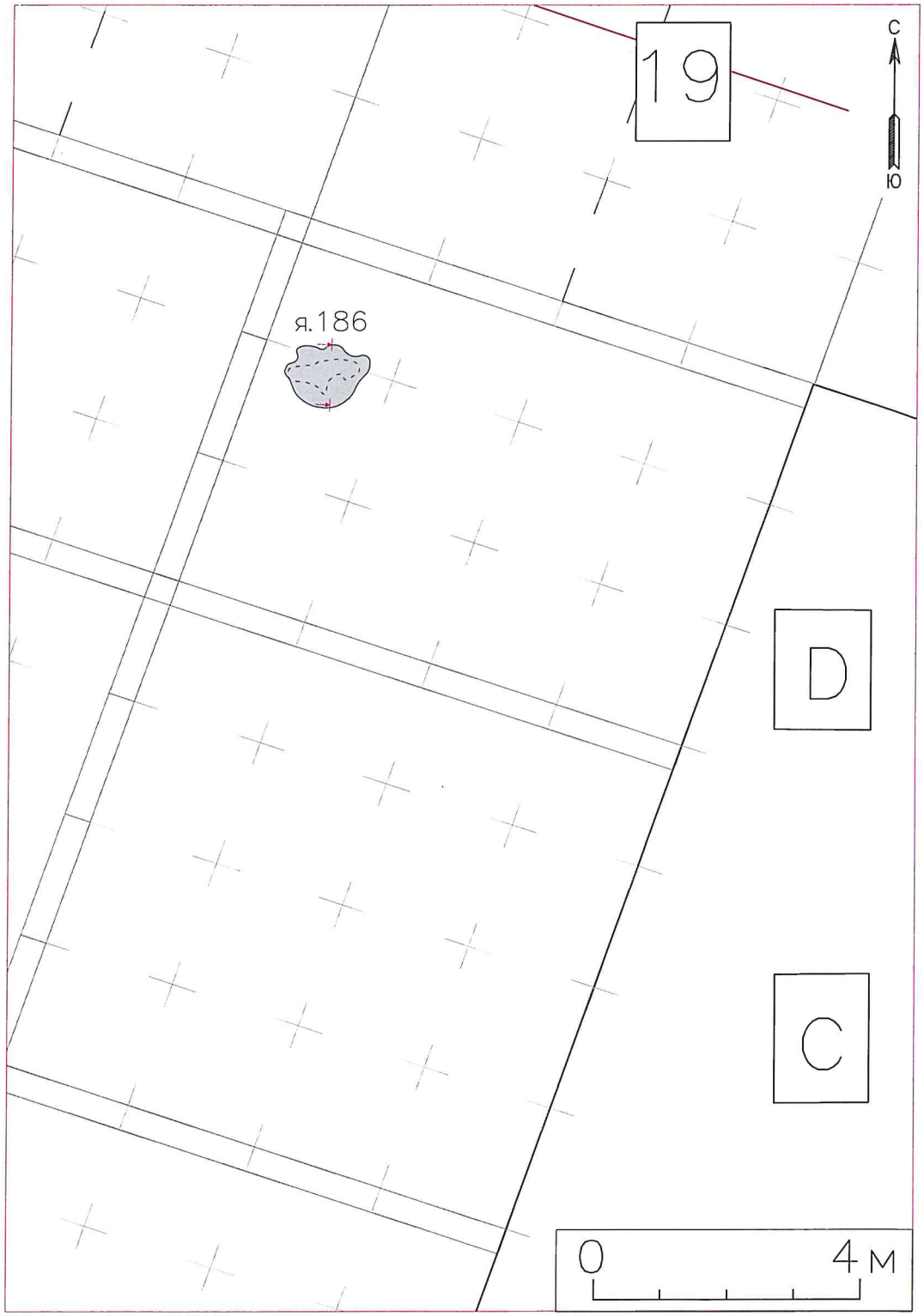

Рис. 66. План выявленных объектов на секторах C19, D19 ОАН “Непряхино 1, поселение”.

Охранные научно-спасательные археологические работы на объекте археологического наследия «Непряхино 1, поселение», попадающего в зону строительства объекта “МНПП “Куйбышев-Брянск” Dn500. Малый водоток р. Сельня, 1119 км (основная нитка). Реконструкция” на территории Карачевского района Брянской области в 2018 году.

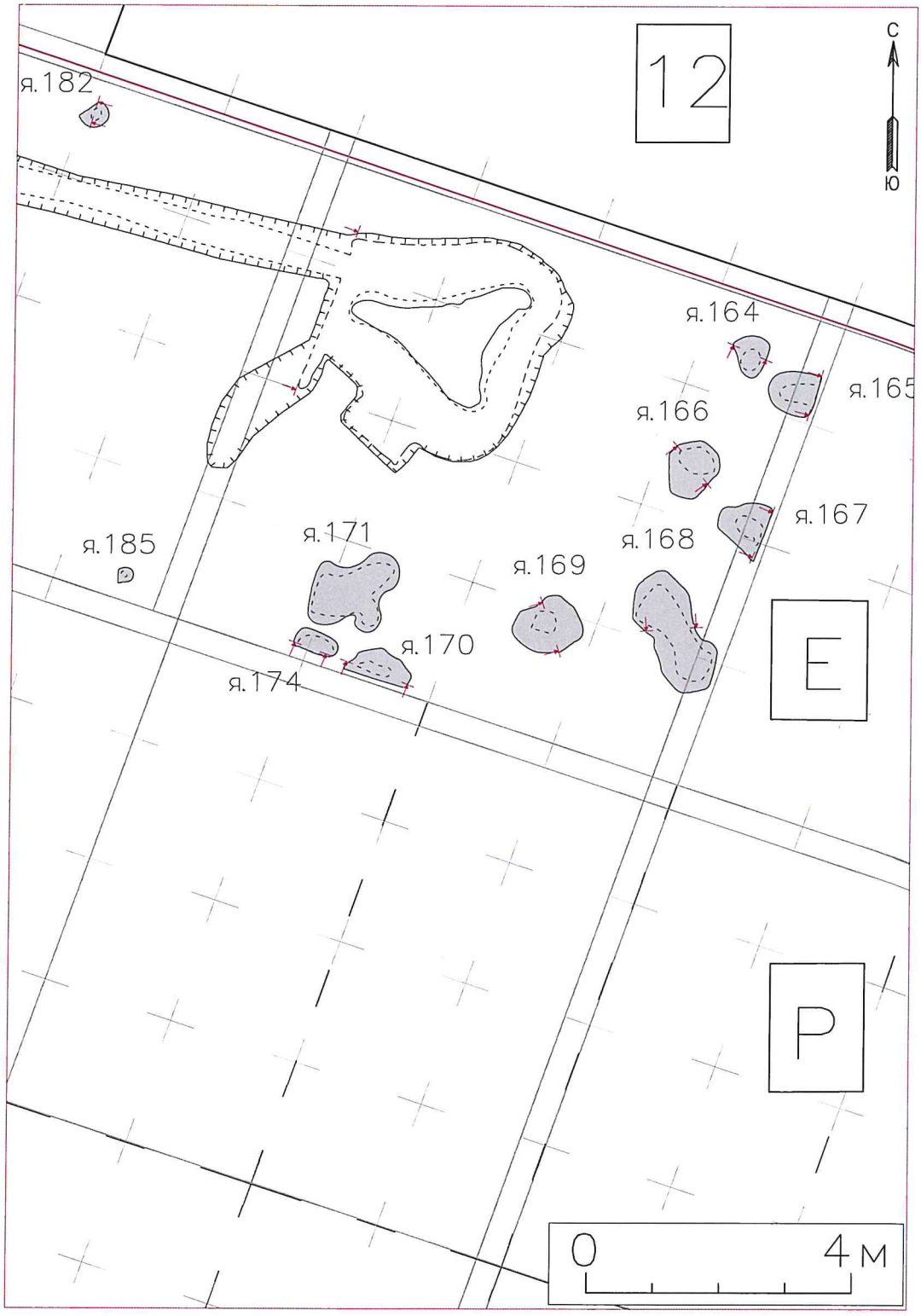

Рис. 67. План выявленных объектов на секторах Р12, Е12 ОАН “Непряхино 1, поселение”.

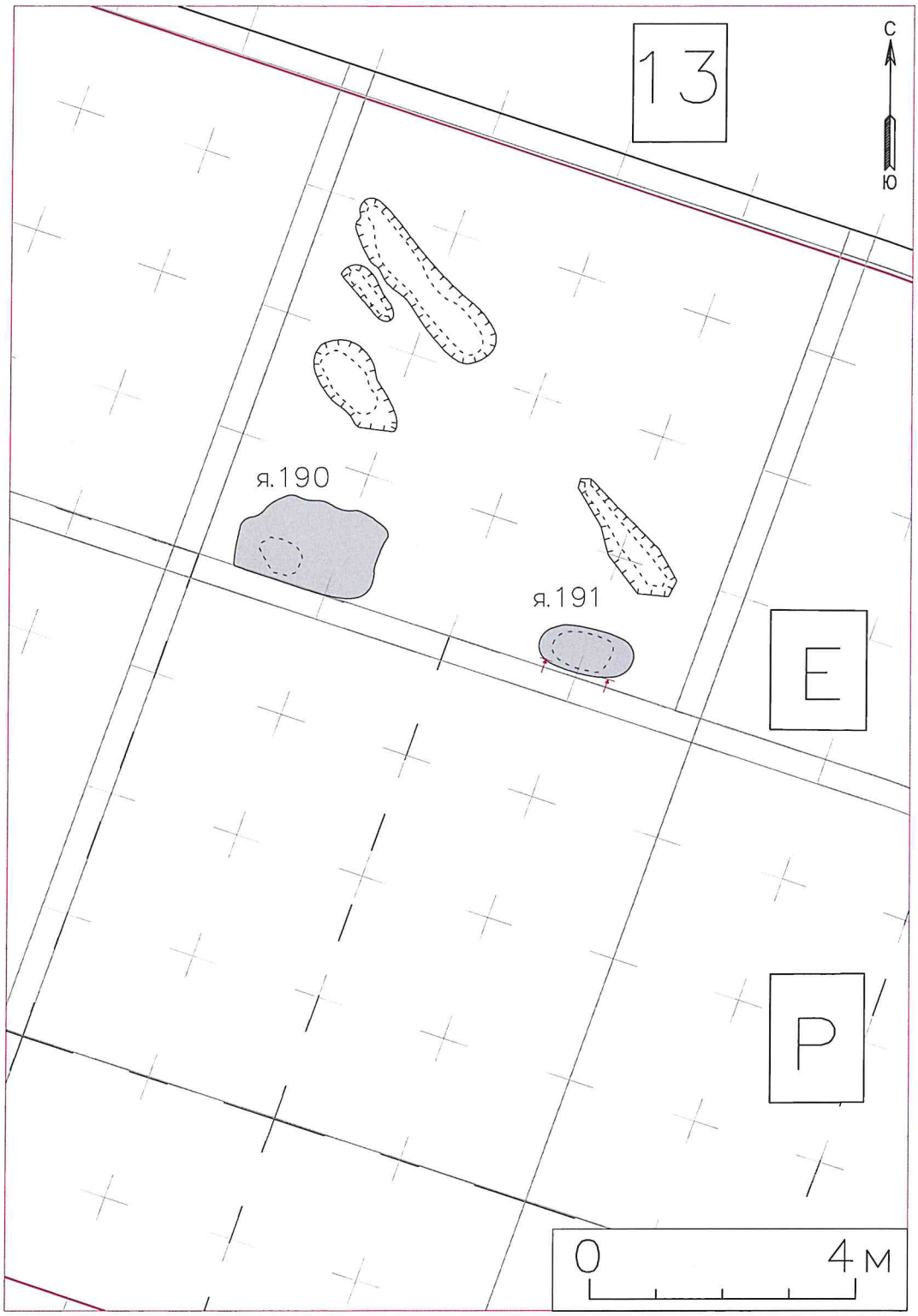

Рис. 68. План выявленных объектов на секторах Р13, Е13 ОАН “Непряхино 1, поселение”.

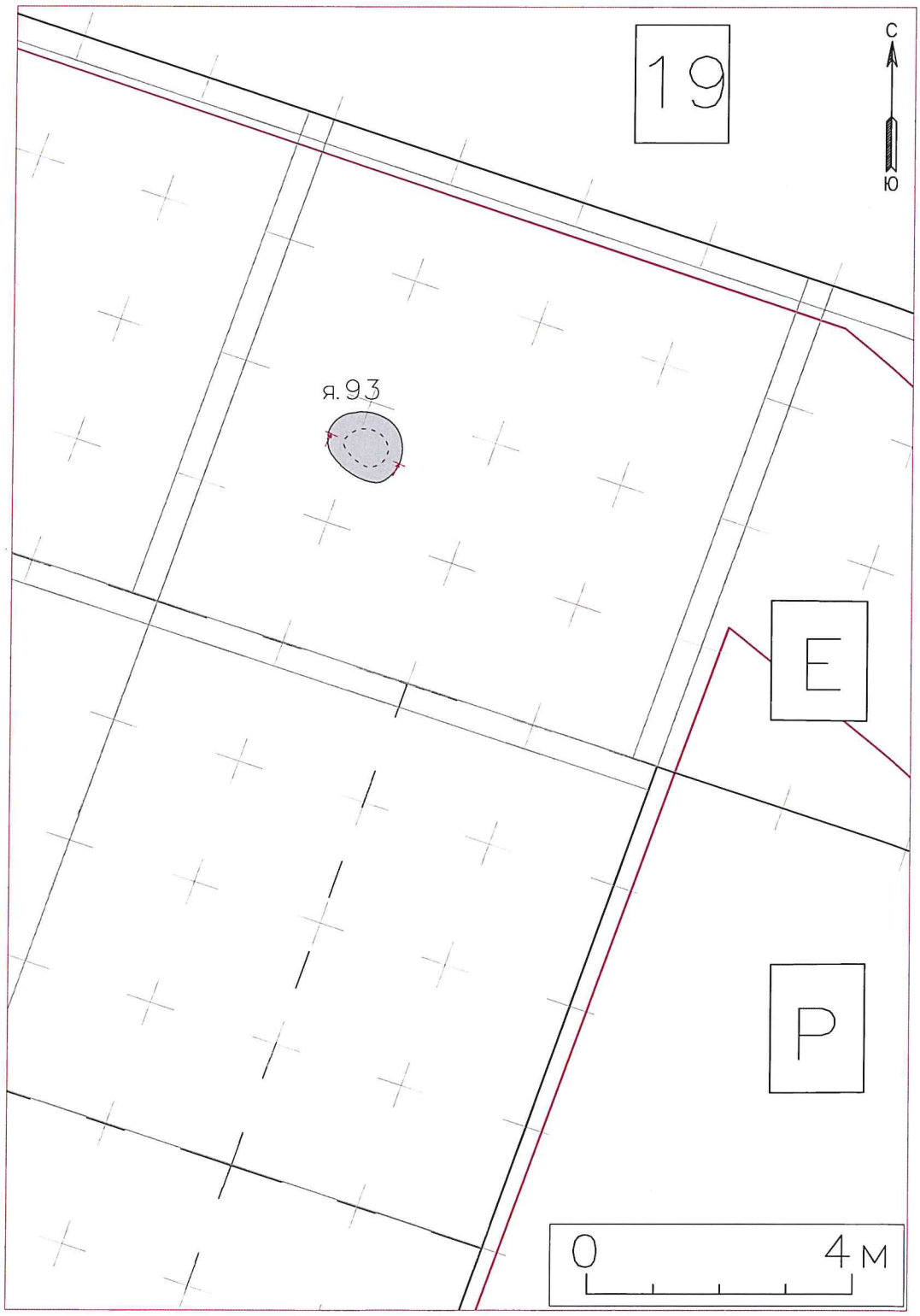

Рис. 69. План выявленных объектов на секторах Р19, Е19 ОАН “Непряхино 1, поселение”.

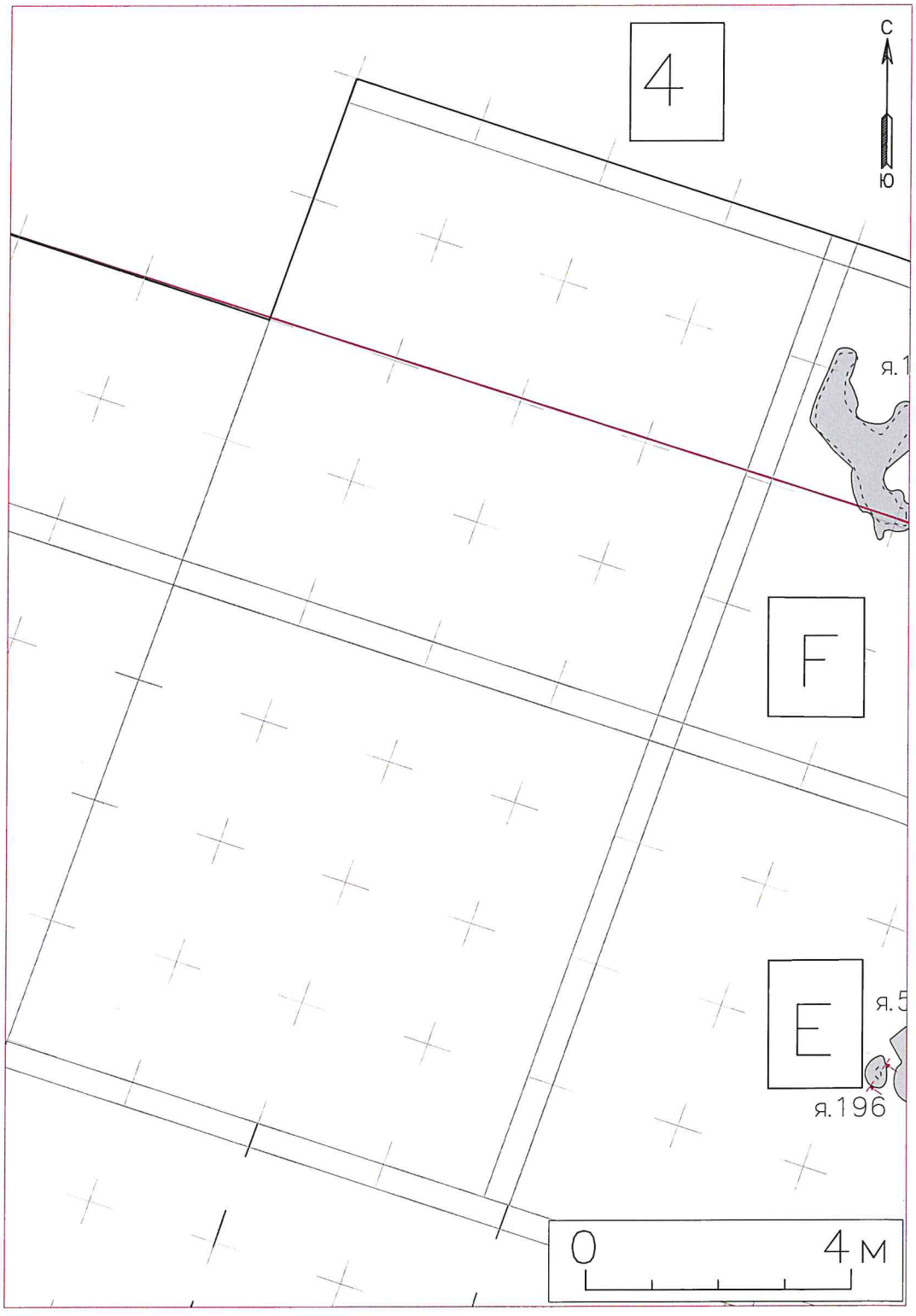

Рис. 70. План выявленных объектов на секторах E4, F4 ОАН “Непряхино 1, поселение”.

Охранные научно-спасательные археологические работы на объекте археологического наследия «Непряхино 1, поселение», попадающего в зону строительства объекта “МНПП “Куйбышев-Брянск” Dn500. Малый водоток р. Сельня, 1119 км (основная нитка). Реконструкция” на территории Карачевского района Брянской области в 2018 году.



Рис. 71. План выявленных объектов на секторах E5, F5 ОАН “Непряхино 1, поселение”.

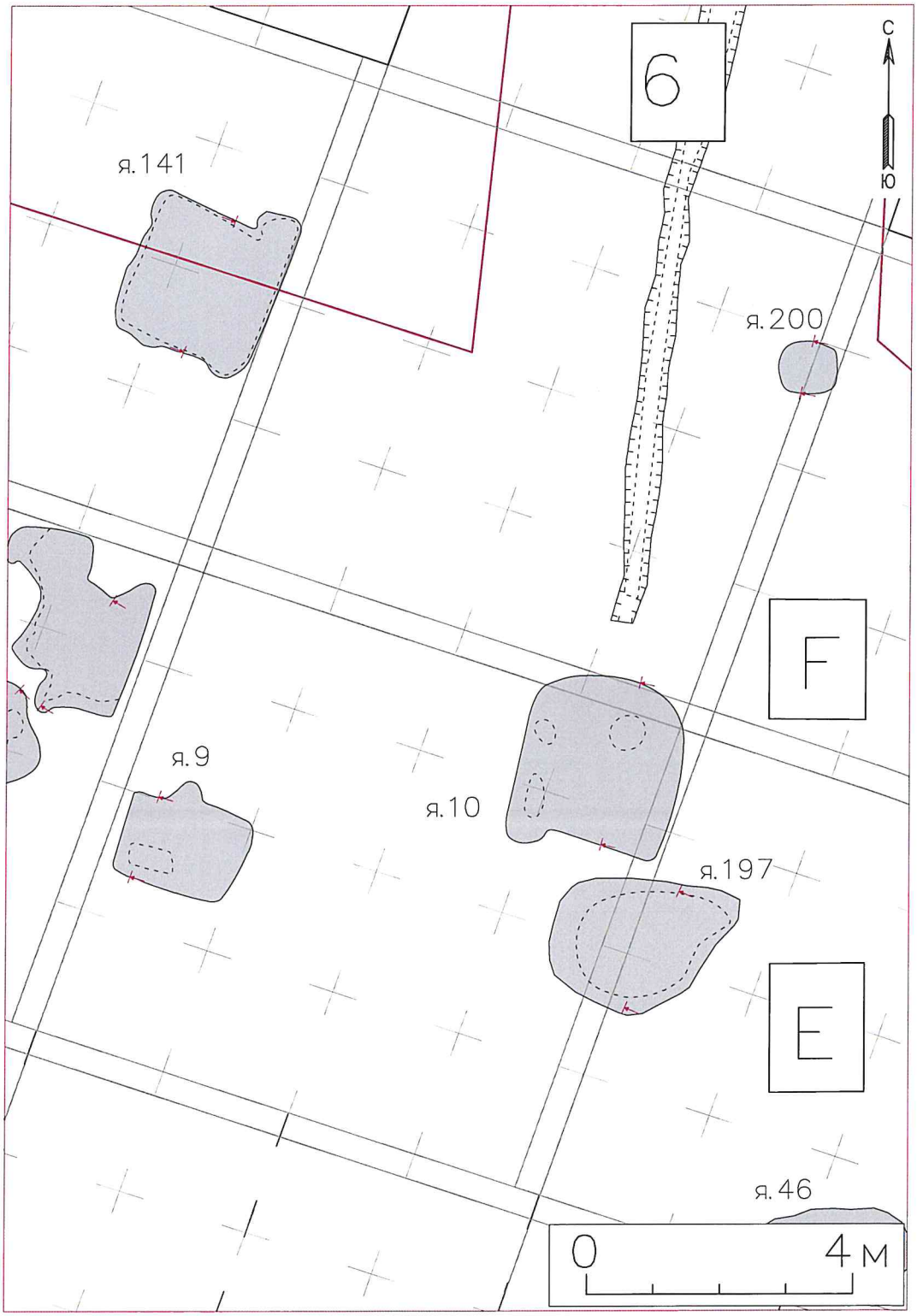

Рис. 72. План выявленных объектов на секторах Е6, F6 ОАН “Непряхино 1, поселение”.

Охранные научно-спасательные археологические работы на объекте археологического наследия «Непряхино 1, поселение», попадающего в зону строительства объекта “МНПП “Куйбышев-Брянск” Dn500. Малый водоток р. Сельня, 1119 км (основная нитка). Реконструкция” на территории Карачевского района Брянской области в 2018 году.

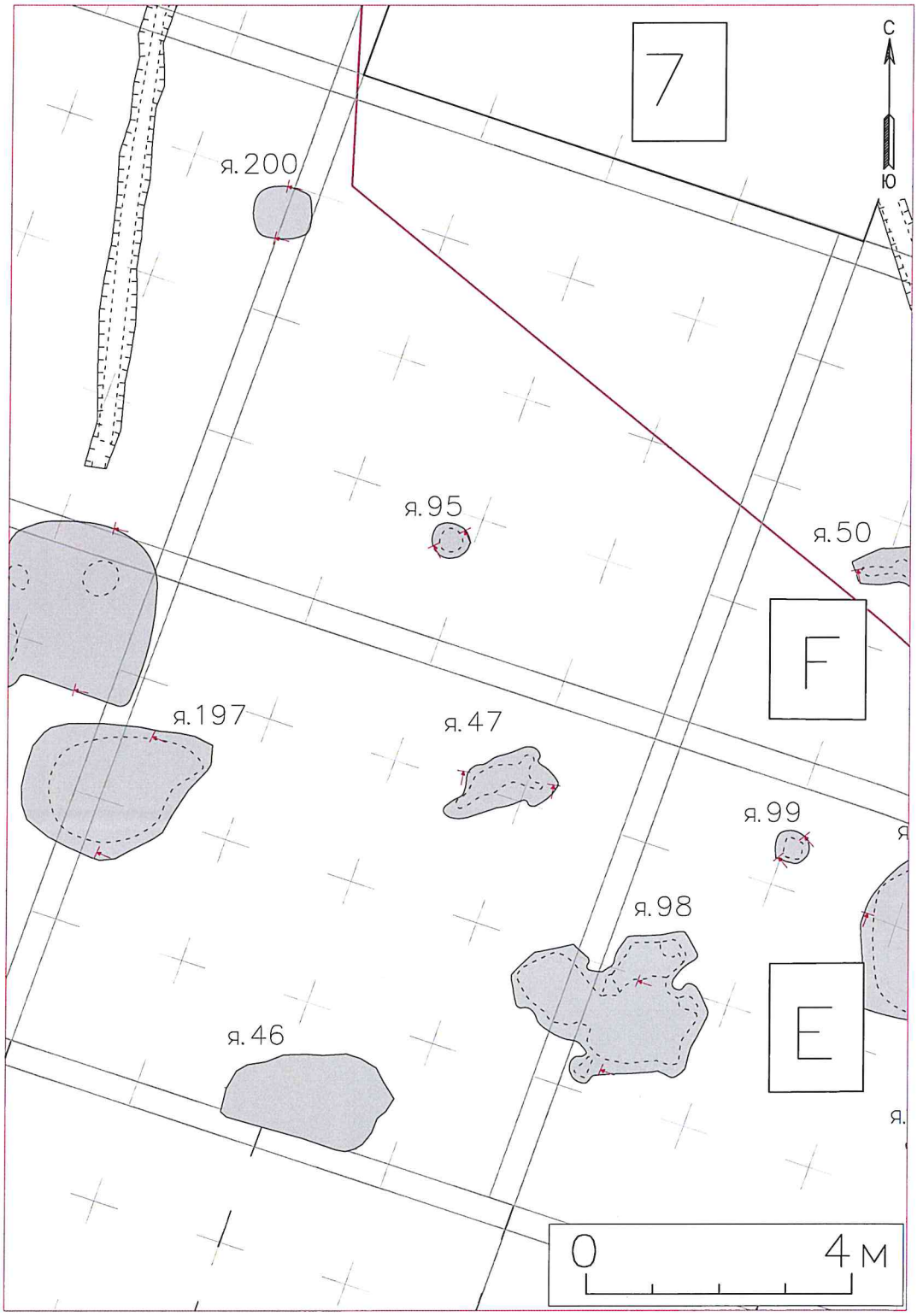

Рис. 73. План выявленных объектов на секторах E7, F7 ОАН “Непряхино 1, поселение”.

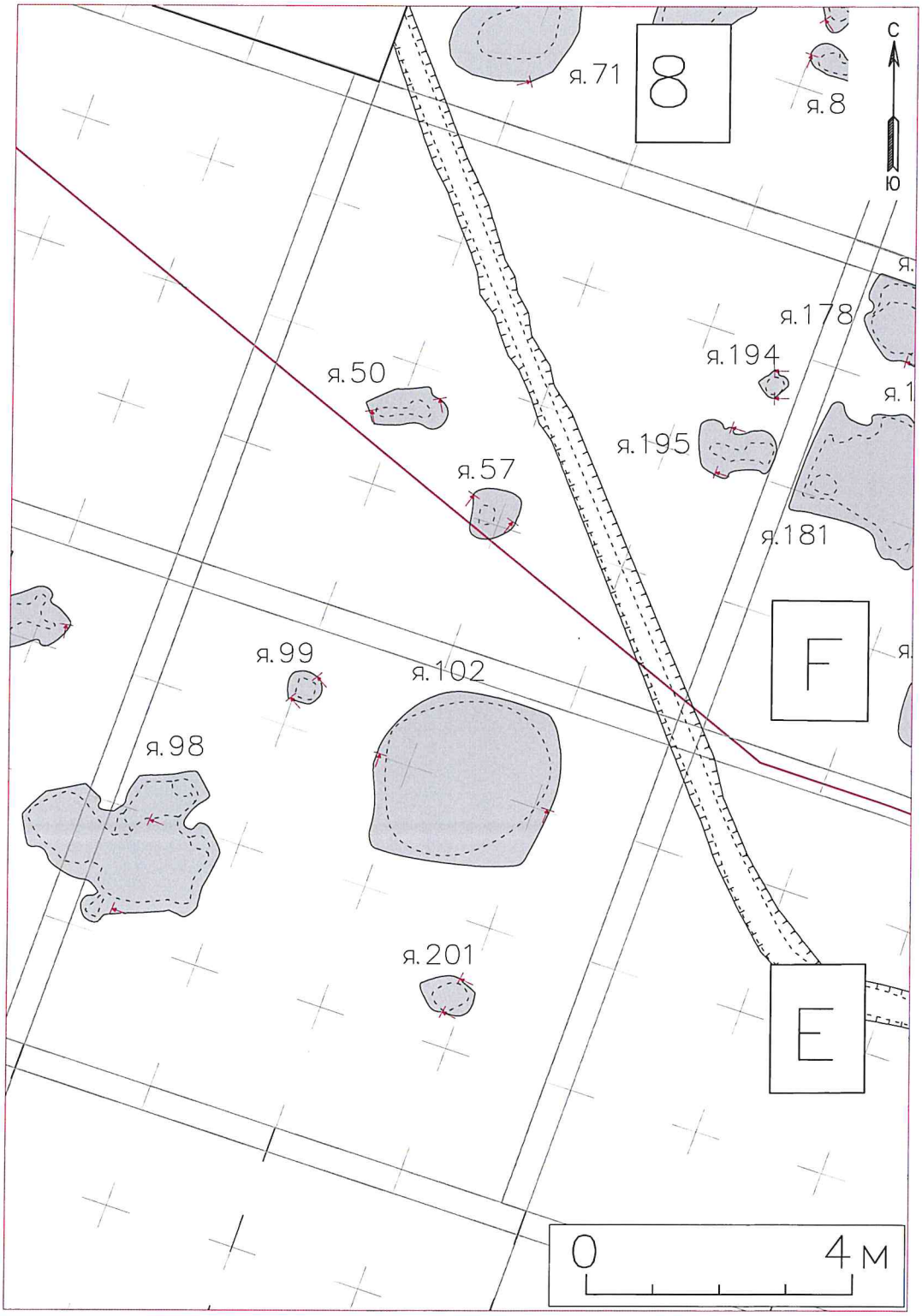

Рис. 74. План выявленных объектов на секторах E8, F8 ОАН "Непряхино 1, поселение".

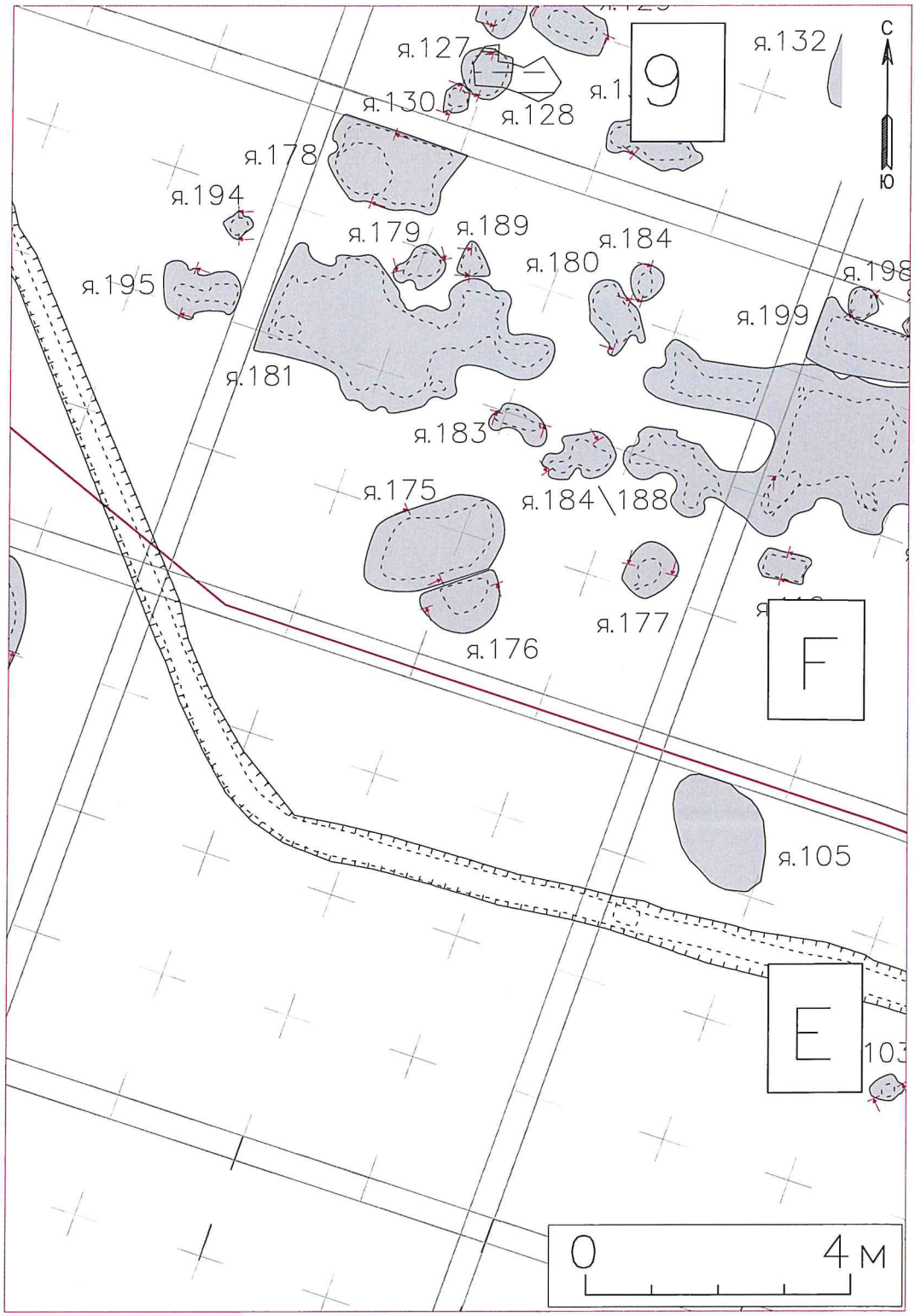

Рис. 75. План выявленных объектов на секторах E9, F9 ОАН “Непряхино 1, поселение”.

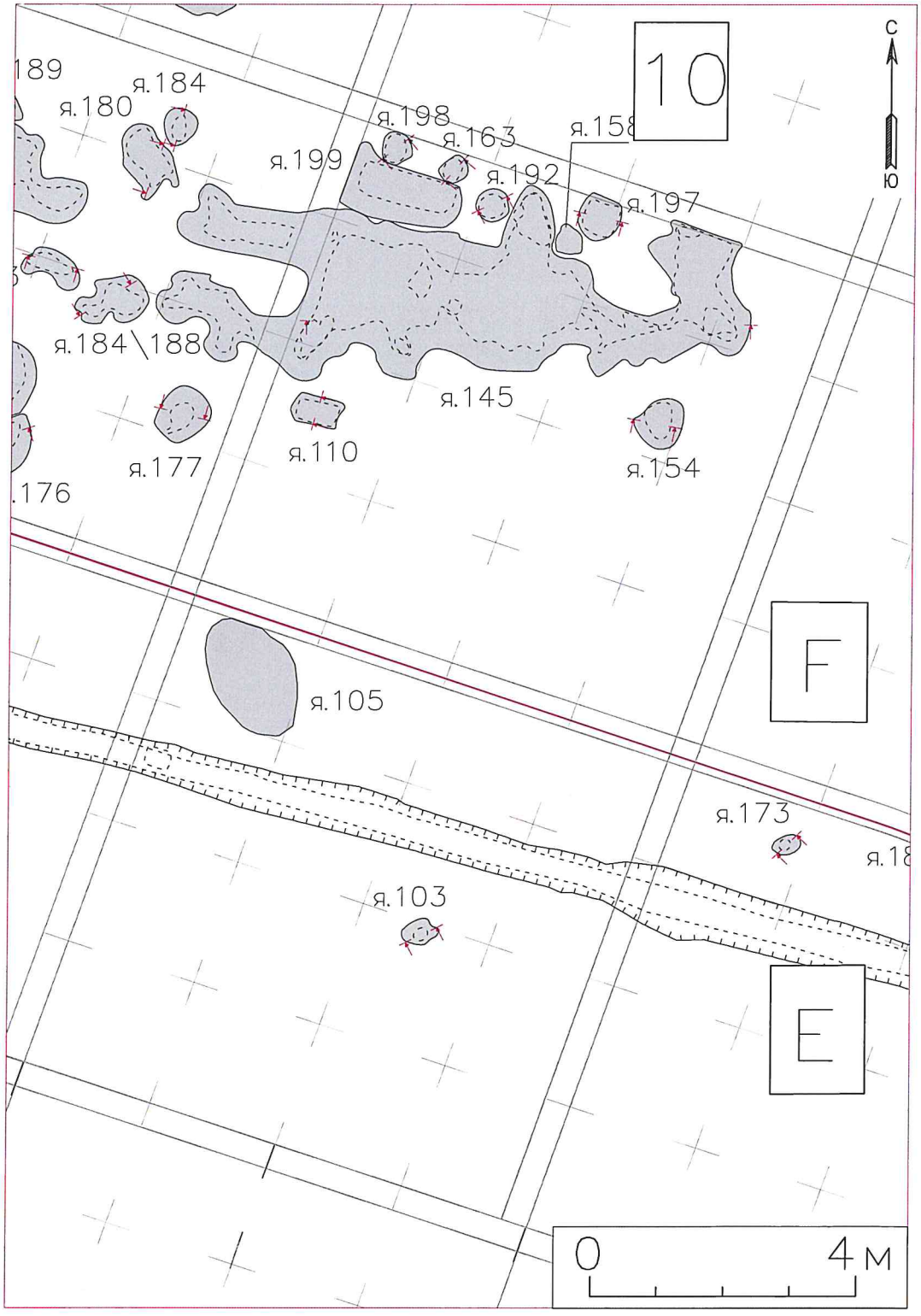

Рис. 76. План выявленных объектов на секторах E10, F10 ОАН “Непряхино 1, поселение”.

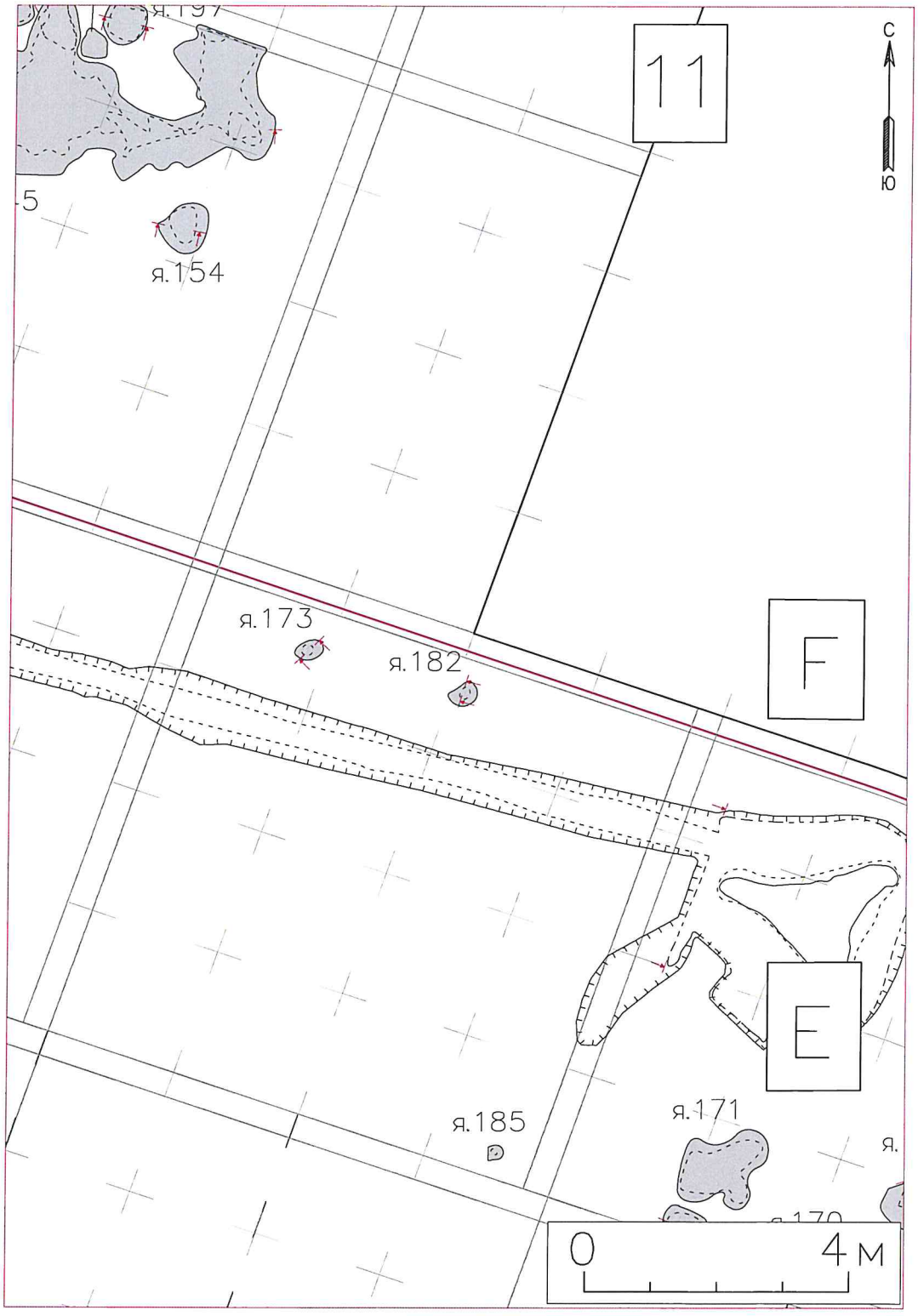

Рис. 77. План выявленных объектов на секторах E11, F11 ОАН “Непряхино 1, поселение”.

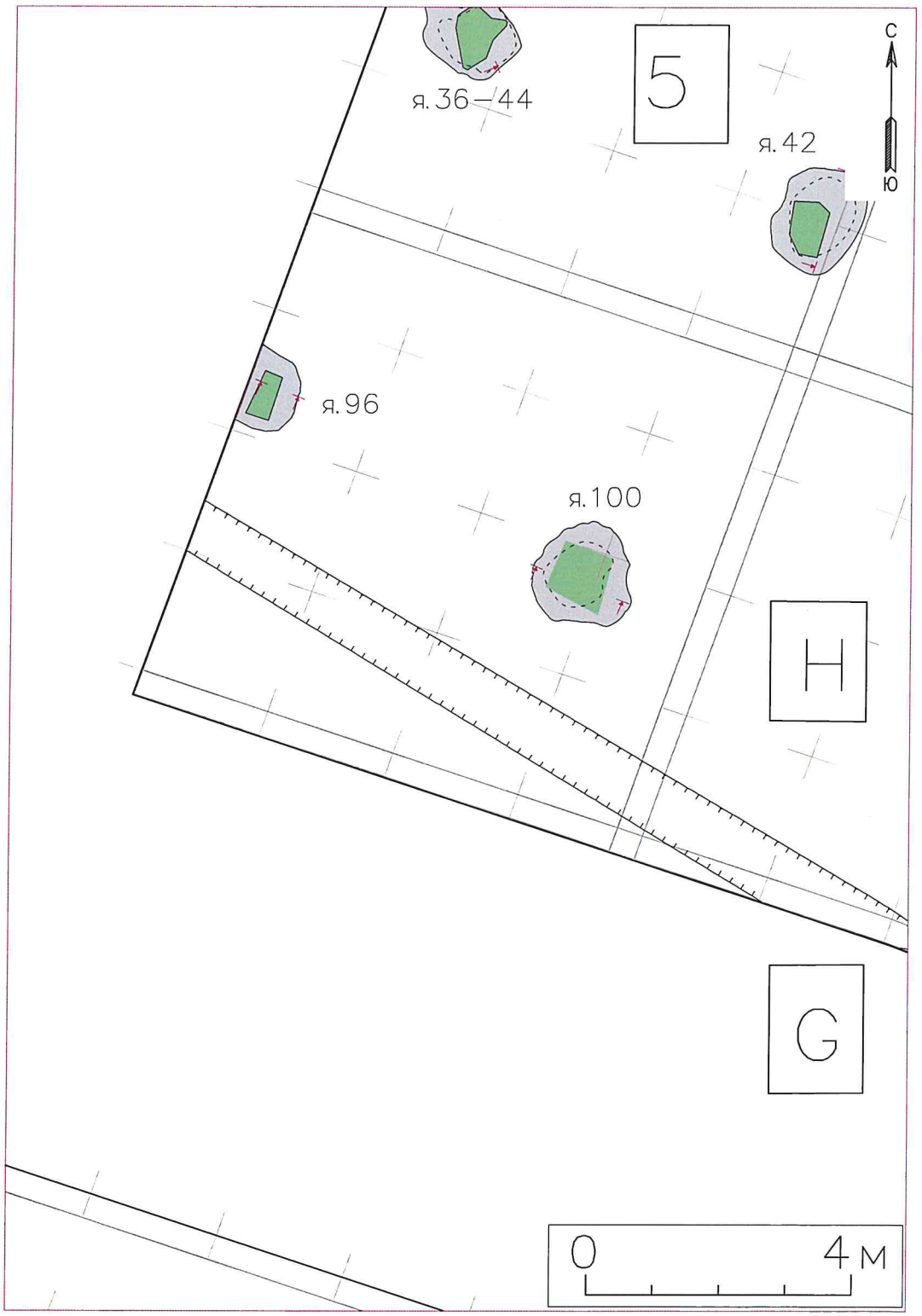

Рис. 78. План выявленных объектов на секторах G5, H5 ОАН “Непряхино 1, поселение”.

Охранные научно-спасательные археологические работы на объекте археологического наследия «Непряхино 1, поселение», попадающего в зону строительства объекта "МНПП "Куйбышев-Брянск" Dn500. Малый водоток р. Сельня, 1119 км (основная нитка). Реконструкция" на территории Карачевского района Брянской области в 2018 году.

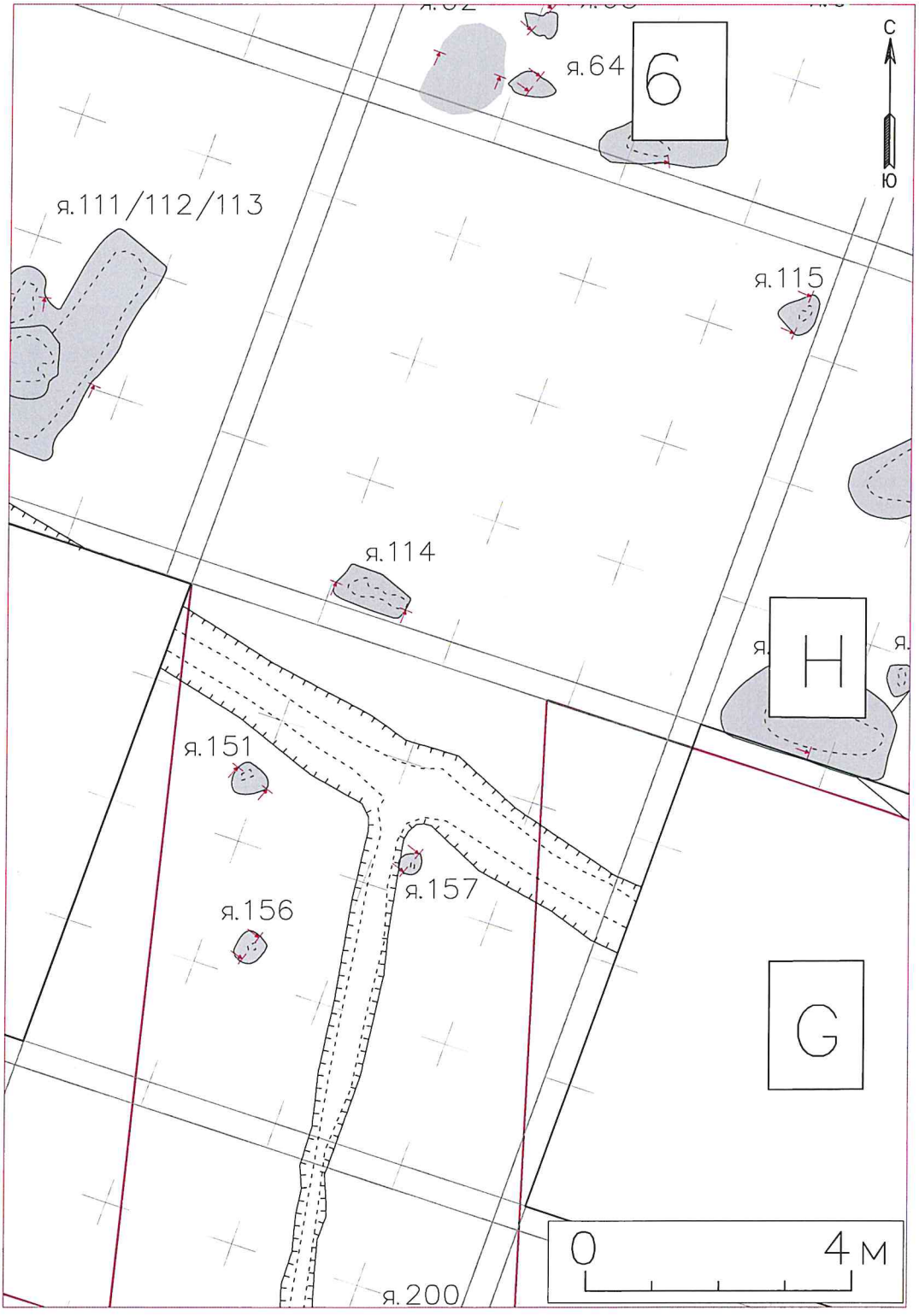

Рис. 79. План выявленных объектов на секторах G6, H6 ОАН "Непряхино 1, поселение".

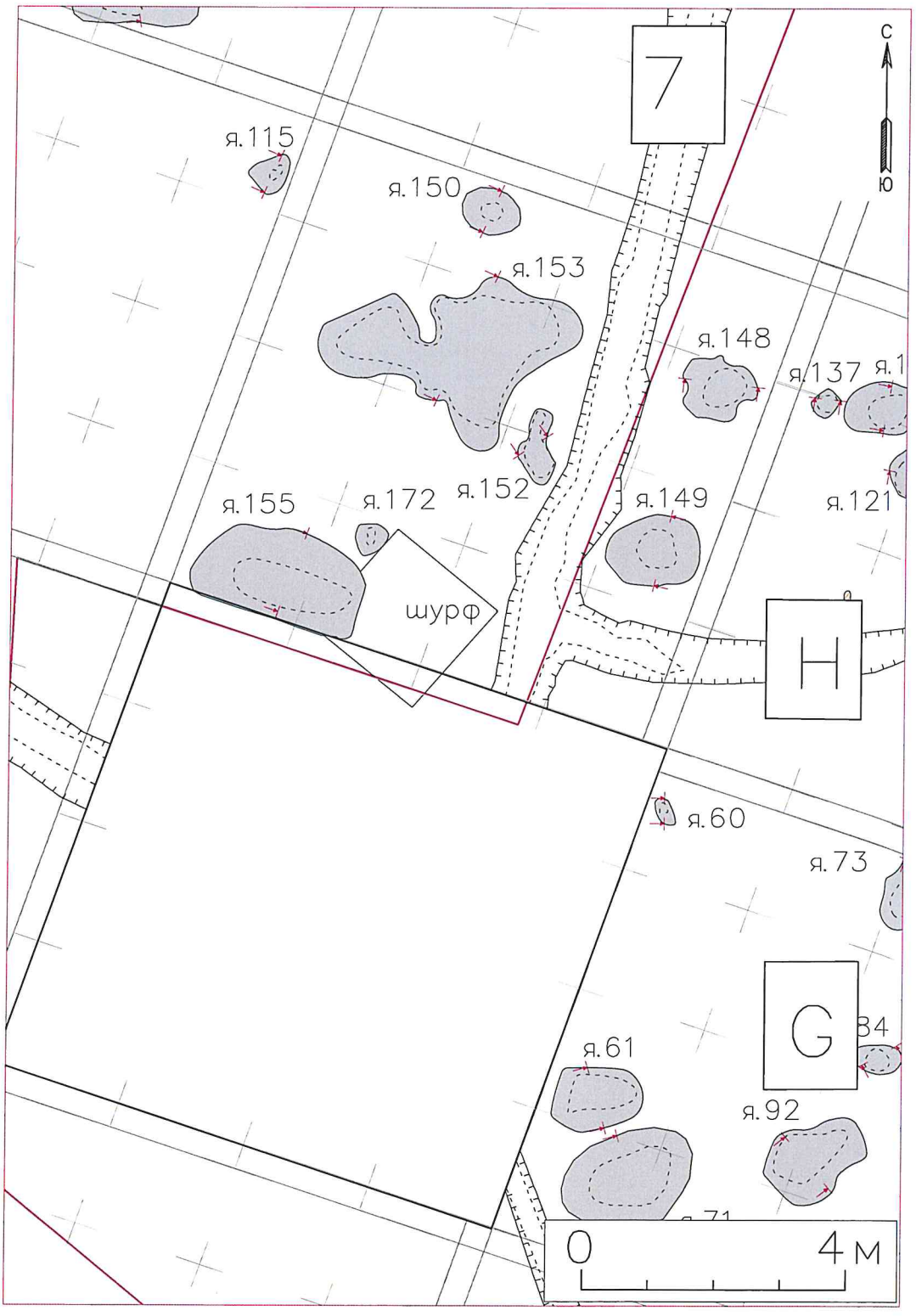

Рис. 80. План выявленных объектов на секторах G7, H7 ОАН “Непряхино 1, поселение”.

Охранные научно-спасательные археологические работы на объекте археологического наследия «Непряхино 1, поселение», попадающего в зону строительства объекта “МНПП “Куйбышев-Брянск” Dn500. Малый водоток р. Сельня, 1119 км (основная нитка). Реконструкция” на территории Карачевского района Брянской области в 2018 году.

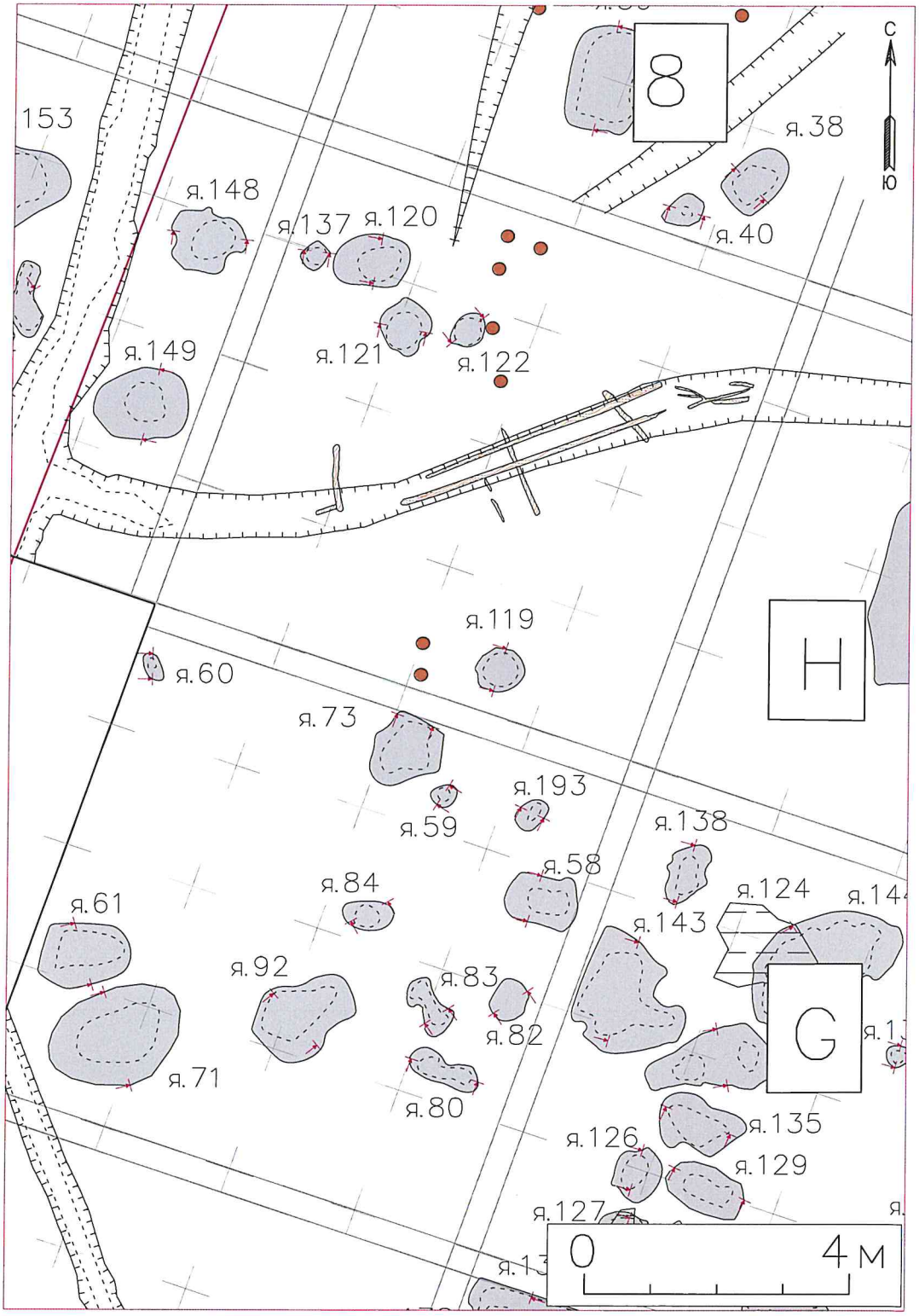

Рис. 81. План выявленных объектов на секторах G8, H8 ОАН “Непряхино 1, поселение”.

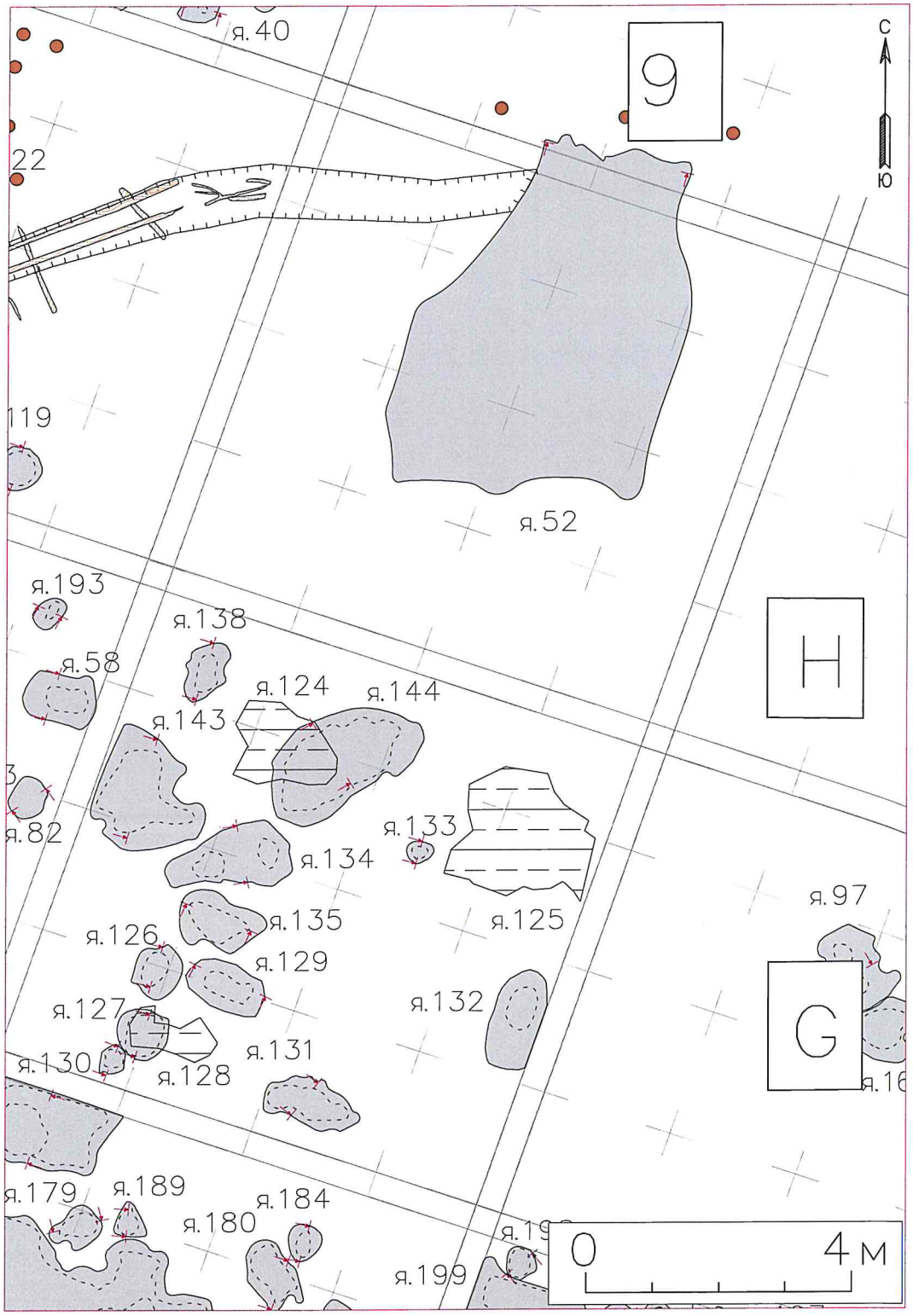

Рис. 82. План выявленных объектов на секторах G9, H9 ОАН “Непряхино 1, поселение”.

Охранные научно-спасательные археологические работы на объекте археологического наследия «Непряхино 1, поселение», попадающего в зону строительства объекта “МНПП “Куйбышев-Брянск” Dn500. Малый водоток р. Сельня, 1119 км (основная нитка). Реконструкция” на территории Карачевского района Брянской области в 2018 году.

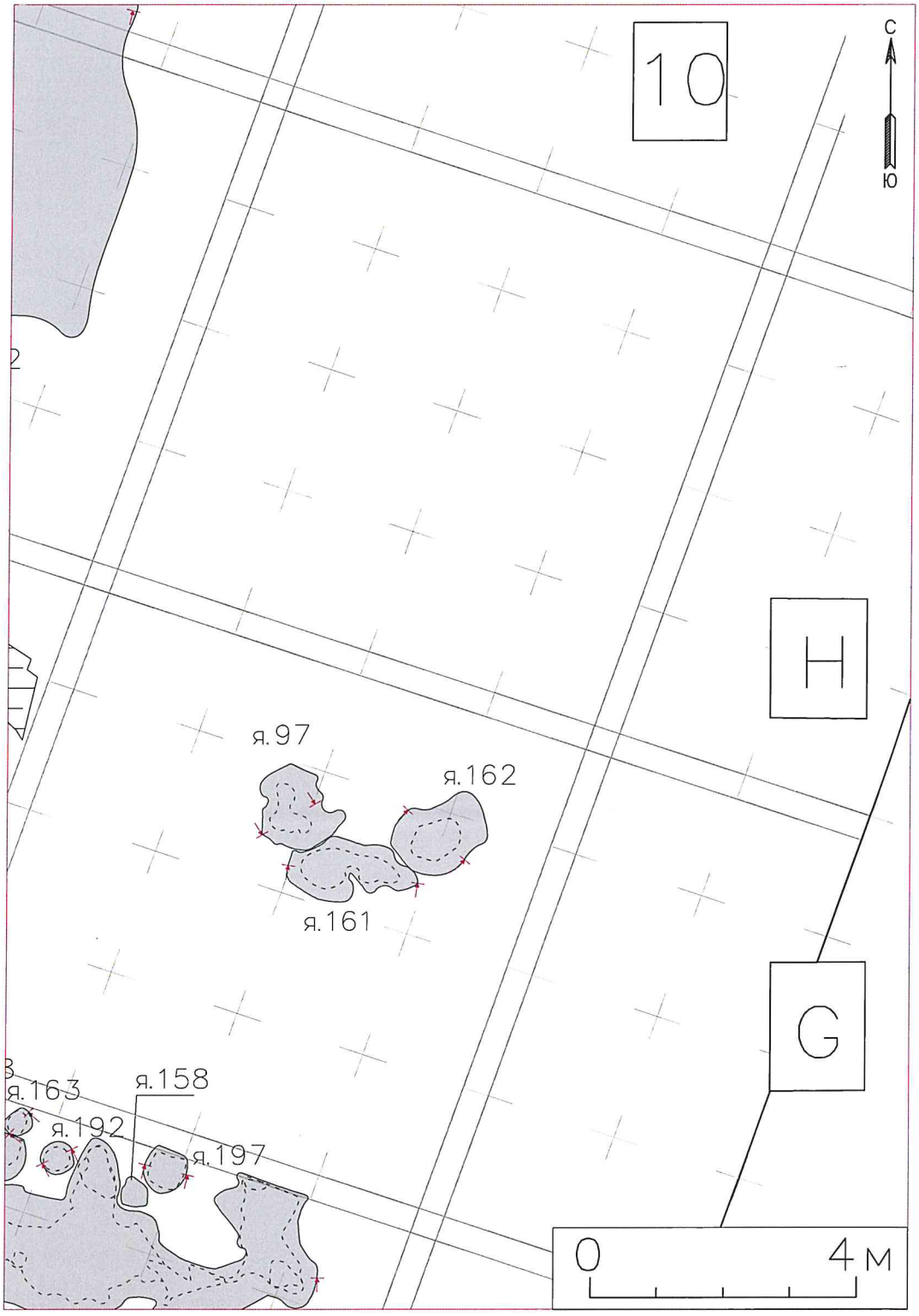

Рис. 83. План выявленных объектов на секторах G10, H10 ОАН “Непряхино 1, поселение”.

Охранные научно-спасательные археологические работы на объекте археологического наследия «Непряхино 1, поселение», попадающего в зону строительства объекта “МНПП “Куйбышев-Брянск” Dn500. Малый водоток р. Сельня, 1119 км (основная нитка). Реконструкция” на территории Карачевского района Брянской области в 2018 году.

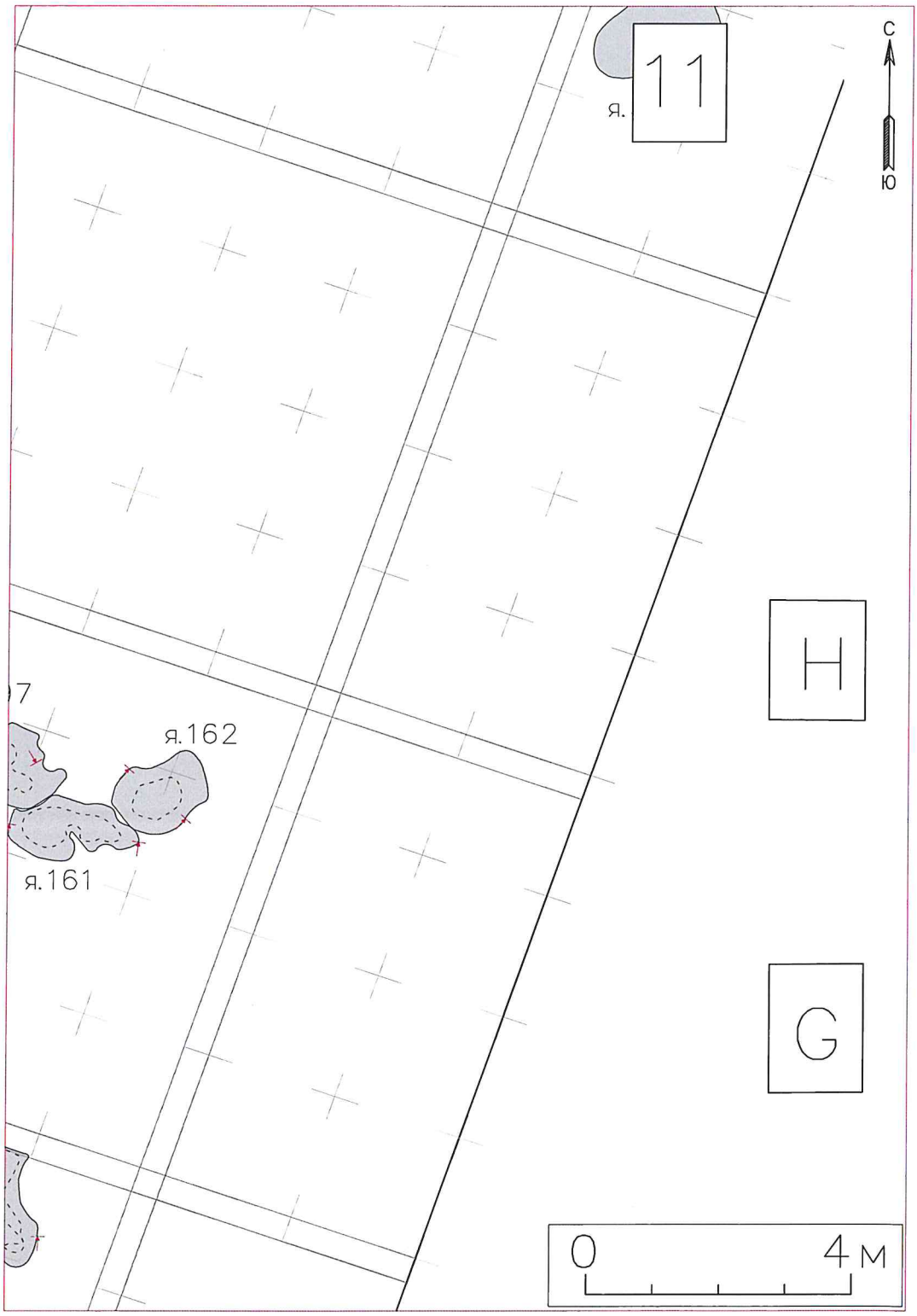

Рис. 84. План выявленных объектов на секторах G11, H11 ОАН “Непряхино 1, поселение”.

Охранные научно-спасательные археологические работы на объекте археологического наследия «Непряхино 1, поселение», попадающего в зону строительства объекта "МНПП "Куйбышев-Брянск" Dn500. Малый водоток р. Сельня, 1119 км (основная нитка). Реконструкция" на территории Карачевского района Брянской области в 2018 году.

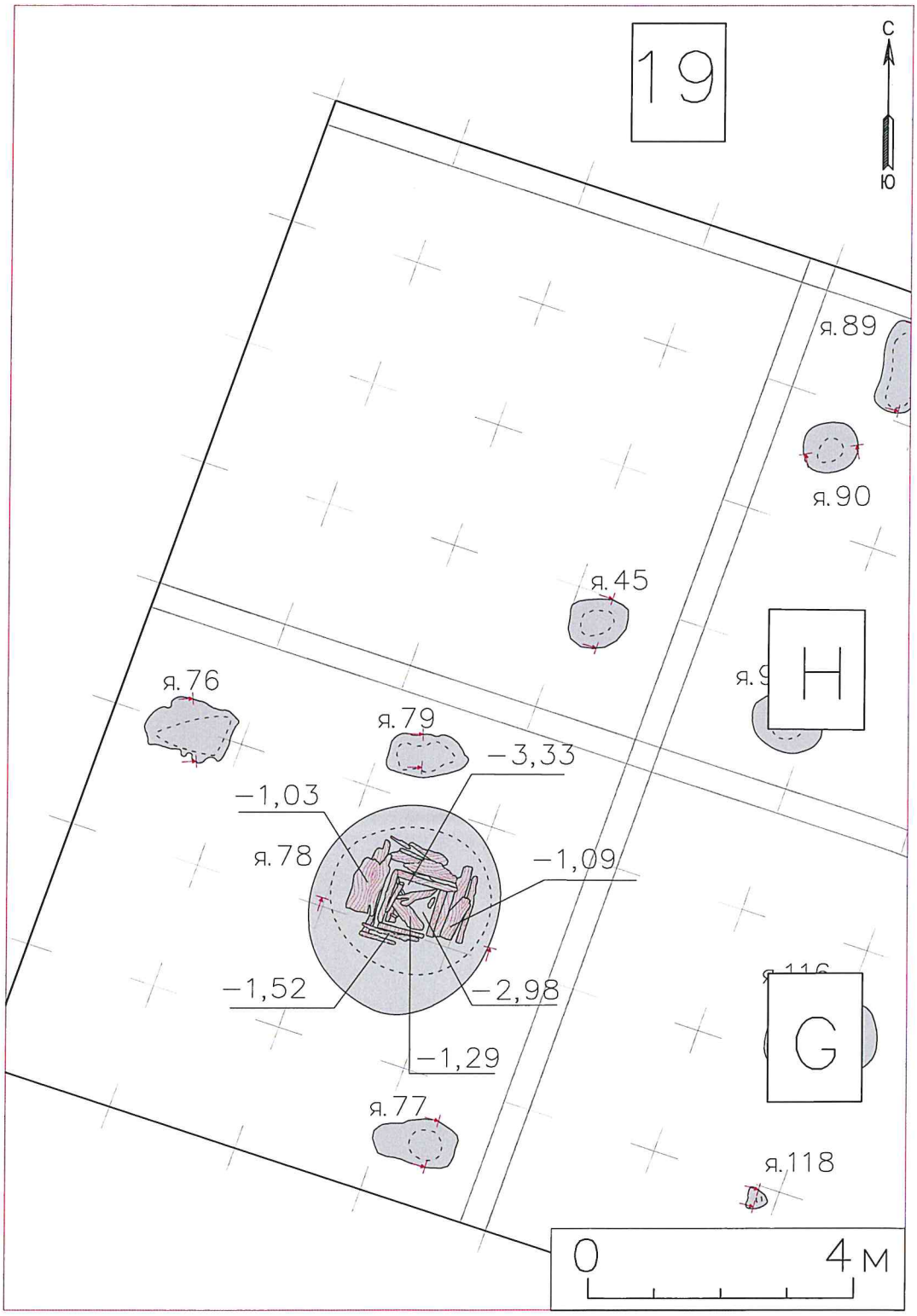

Рис. 85. План выявленных объектов на секторах G19, H19 ОАН "Непряхино 1, поселение".

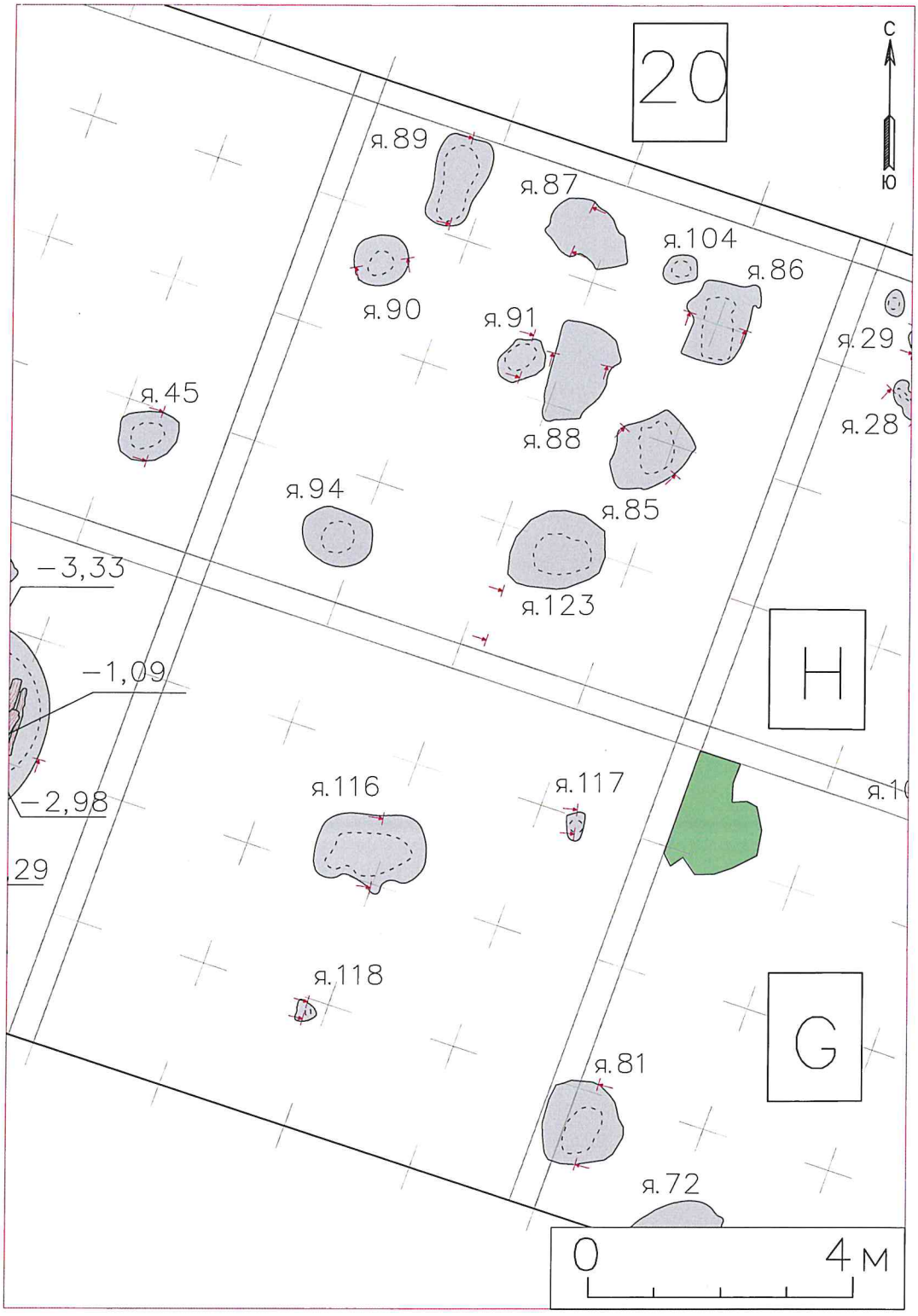

Рис. 86. План выявленных объектов на секторах G20, H20 ОАН "Непряхино 1, поселение".

Охранные научно-спасательные археологические работы на объекте археологического наследия «Непряхино 1, поселение», попадающего в зону строительства объекта "МНПП "Куйбышев-Брянск" Dn500. Малый водоток р. Сельня, 1119 км (основная нитка). Реконструкция" на территории Карачевского района Брянской области в 2018 году.

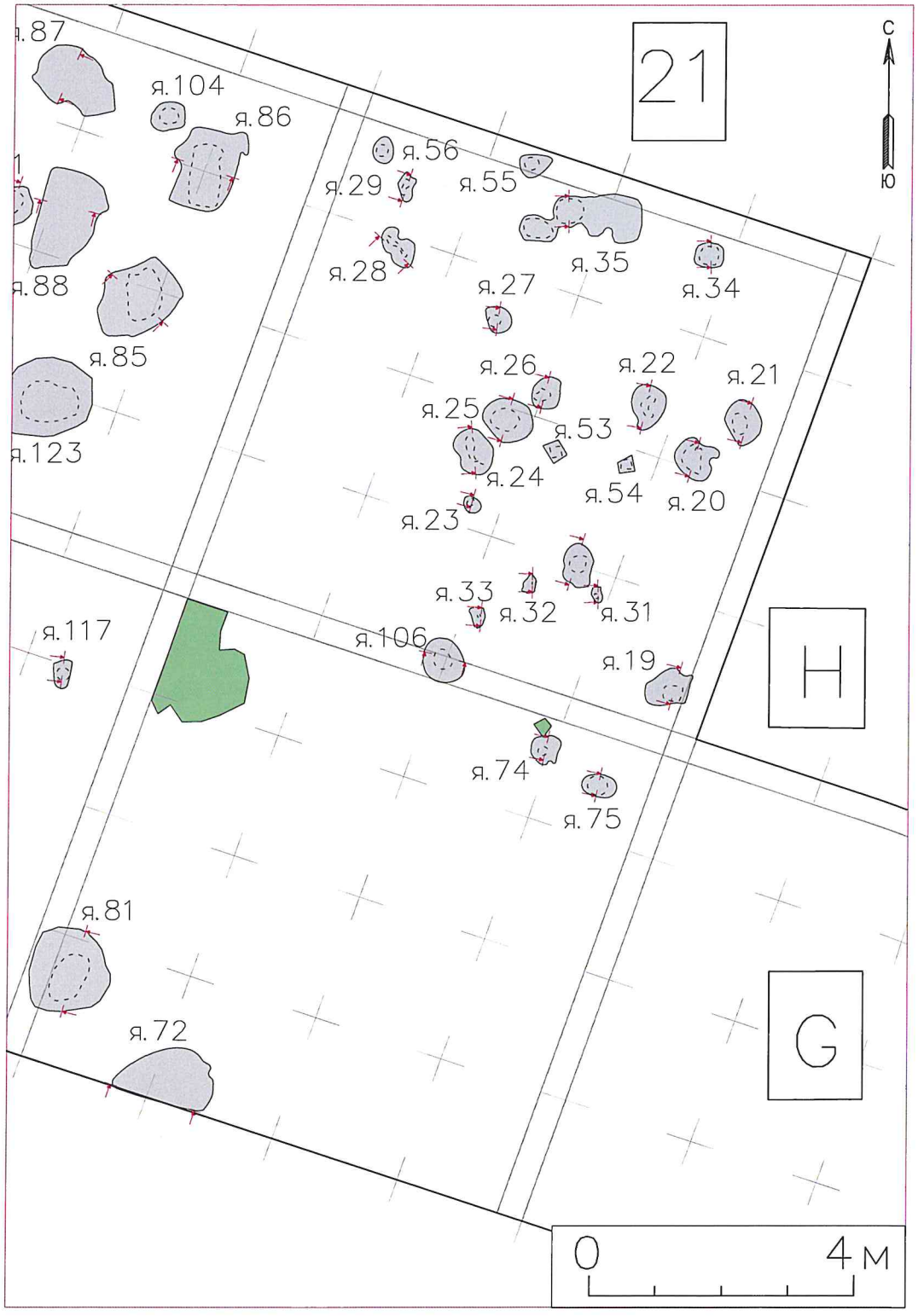

Рис. 87. План выявленных объектов на секторах G21, H21 ОАН "Непряхино 1, поселение".

Охранные научно-спасательные археологические работы на объекте археологического наследия «Непряхино 1, поселение», попадающего в зону строительства объекта “МНПП “Куйбышев-Брянск” Dn500. Малый водоток р. Сельня, 1119 км (основная нитка). Реконструкция” на территории Карачевского района Брянской области в 2018 году.



Рис. 88. План выявленных объектов на секторах I5, J5 ОАН “Непряхино 1, поселение”.

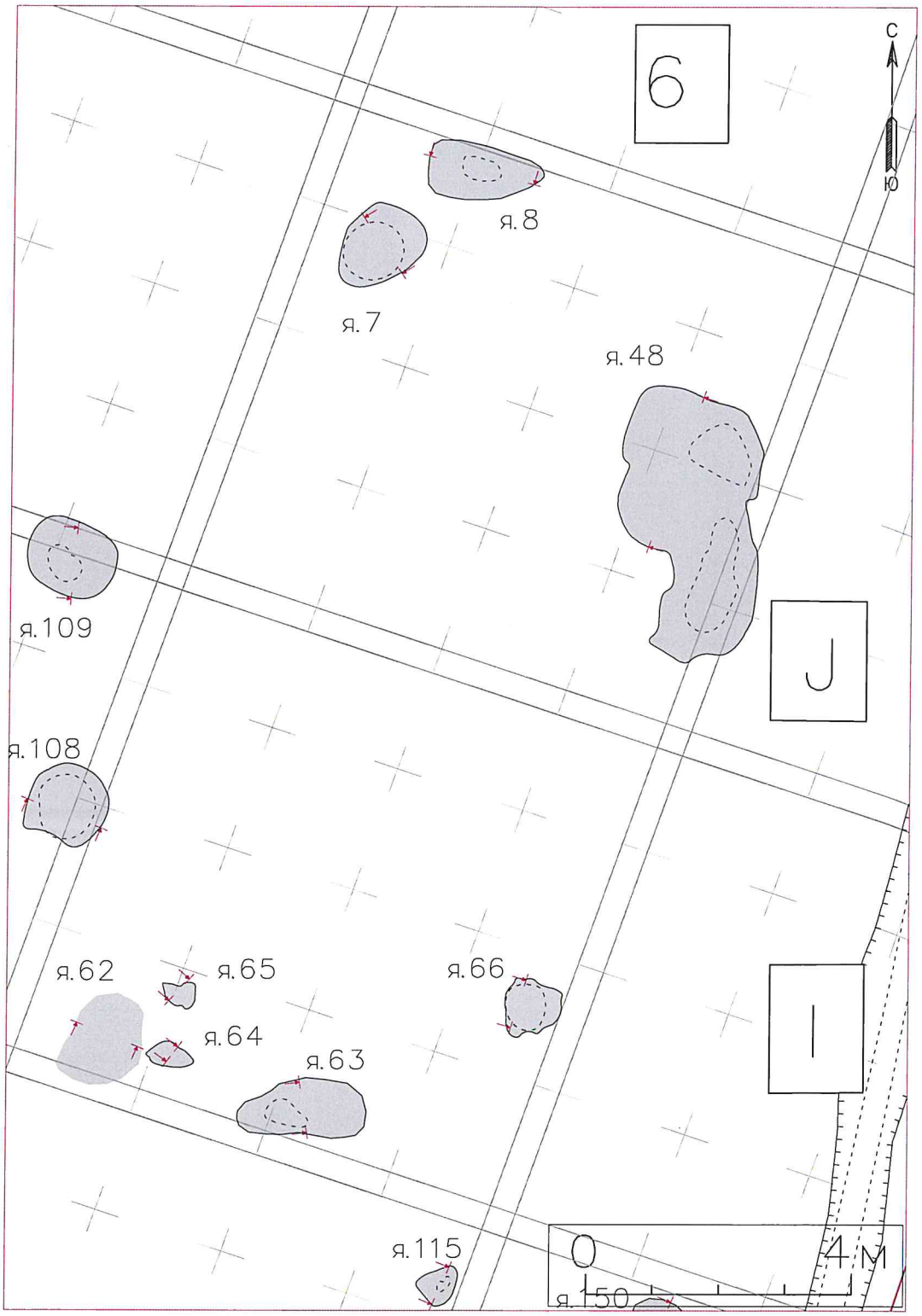

Рис. 89. План выявленных объектов на секторах I6, J6 ОАН “Непряхино 1, поселение”.



Рис. 90. План выявленных объектов на секторах I7, J7 ОАН “Непряхино 1, поселение”.

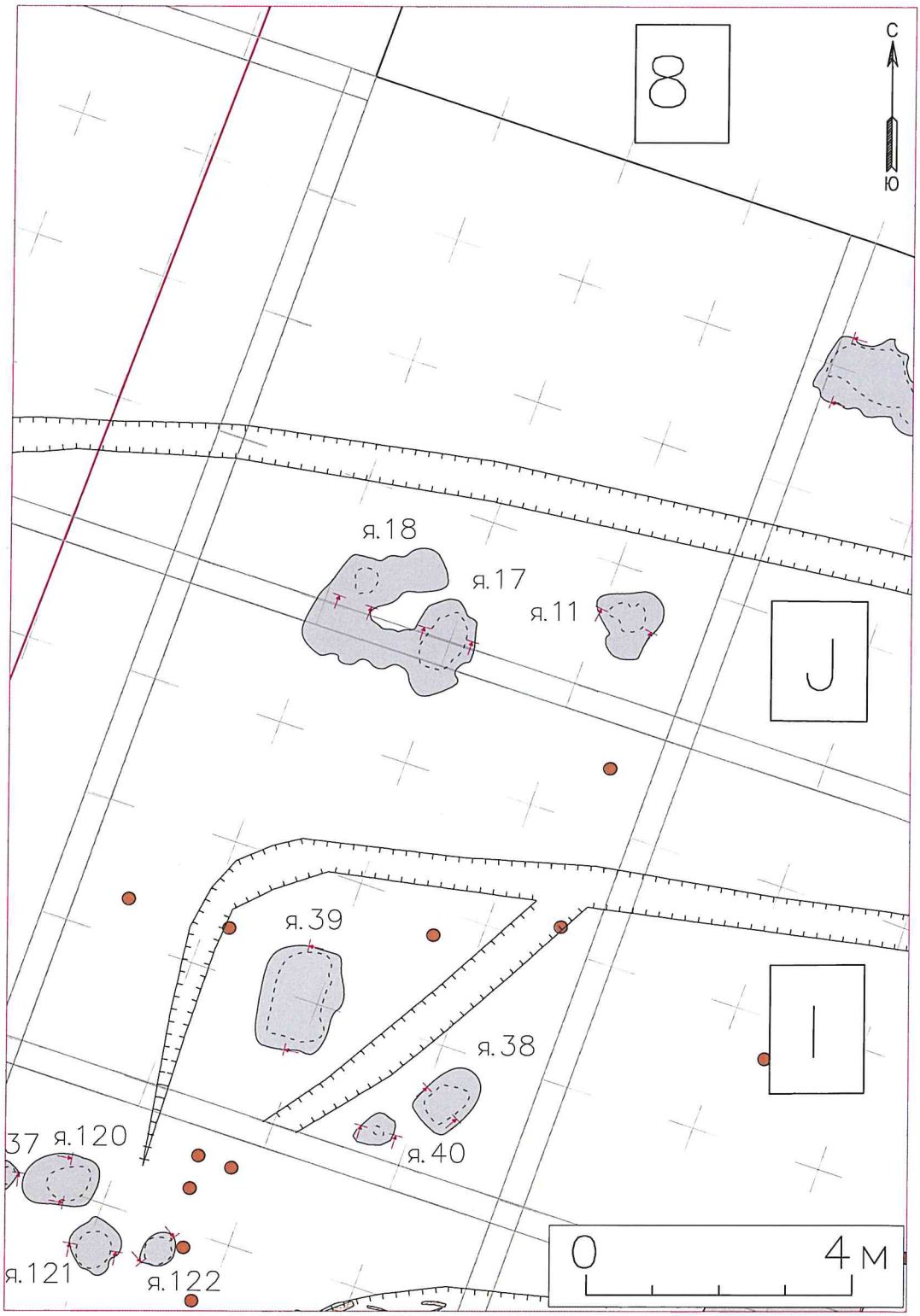

Рис. 91. План выявленных объектов на секторах I8, J8 ОАН “Непряхино 1, поселение”.

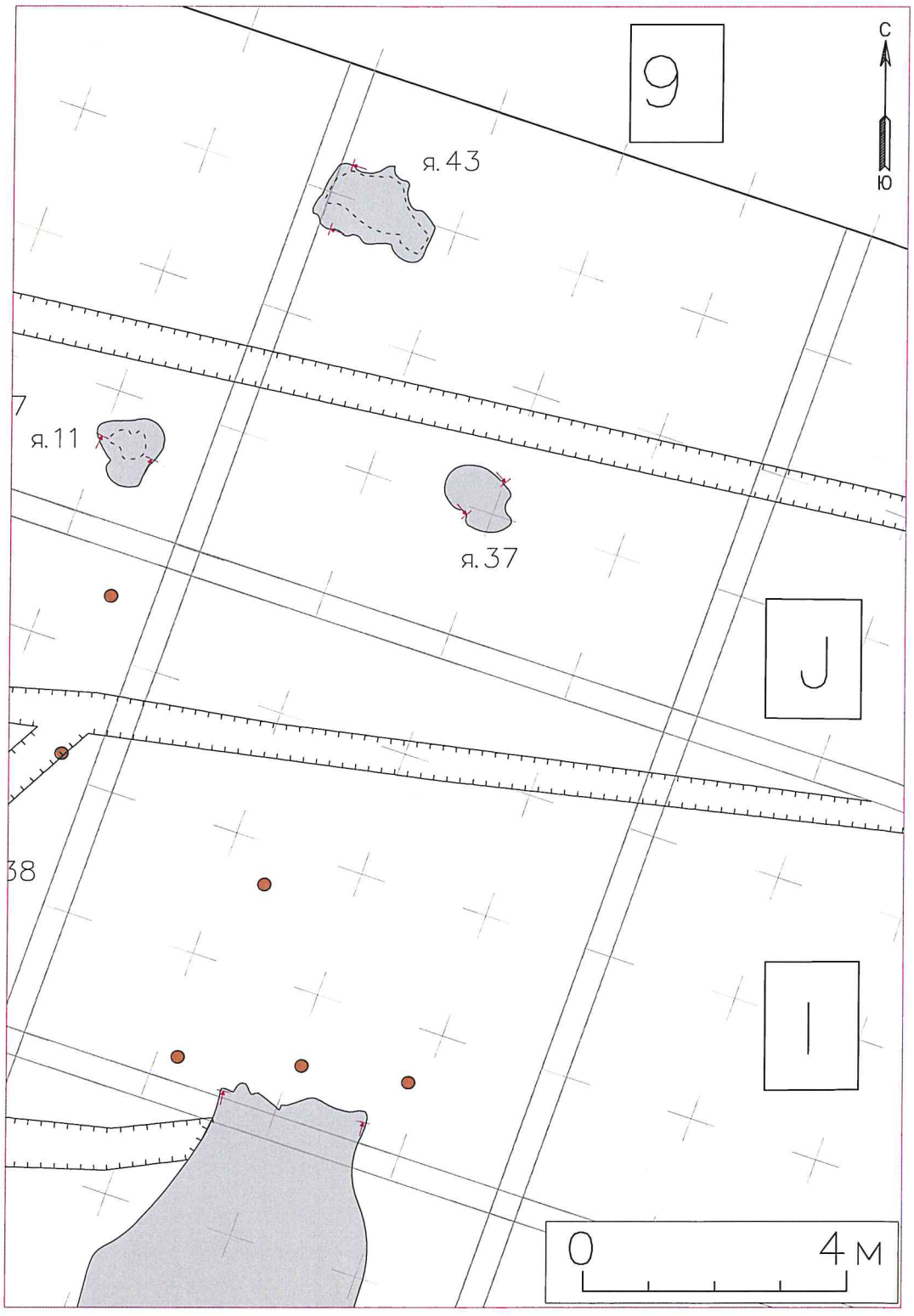

Рис. 92. План выявленных объектов на секторах I9, J9 ОАН “Непряхино 1, поселение”.

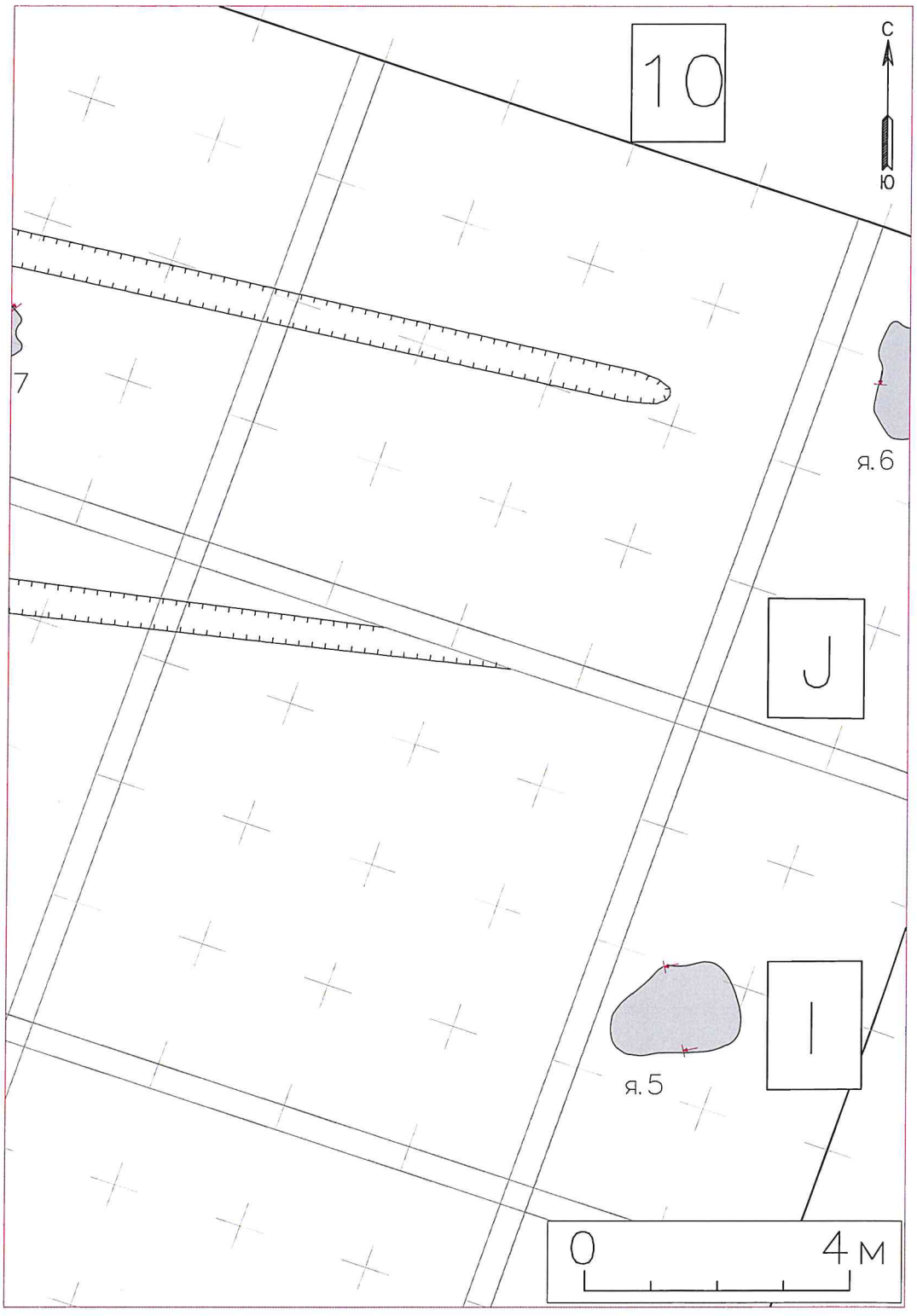

Рис. 93. План выявленных объектов на секторах I10, J10 ОАН “Непряхино 1, поселение”.

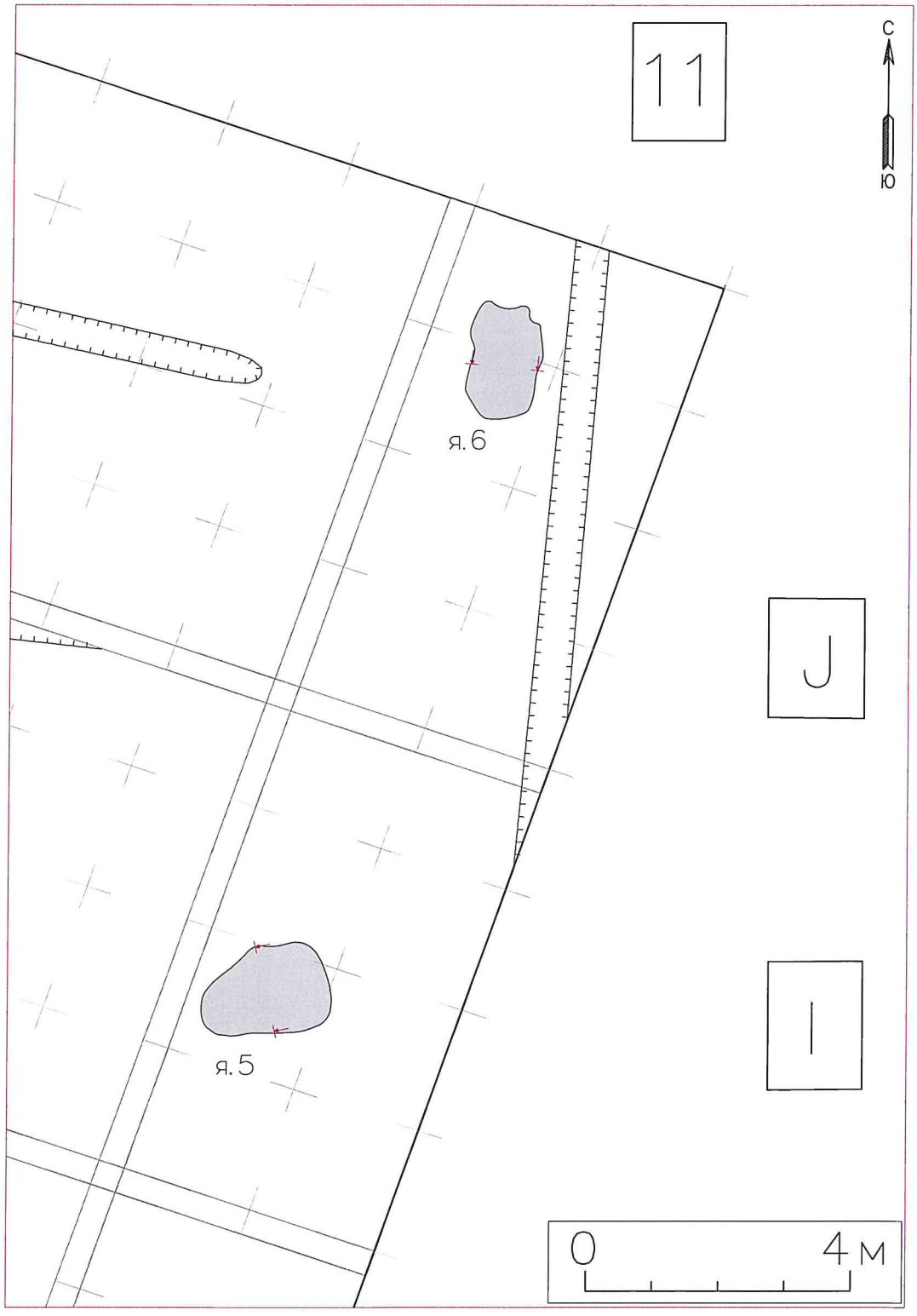

Рис. 94. План выявленных объектов на секторах I11, J11 ОАН “Непряхино 1, поселение”.

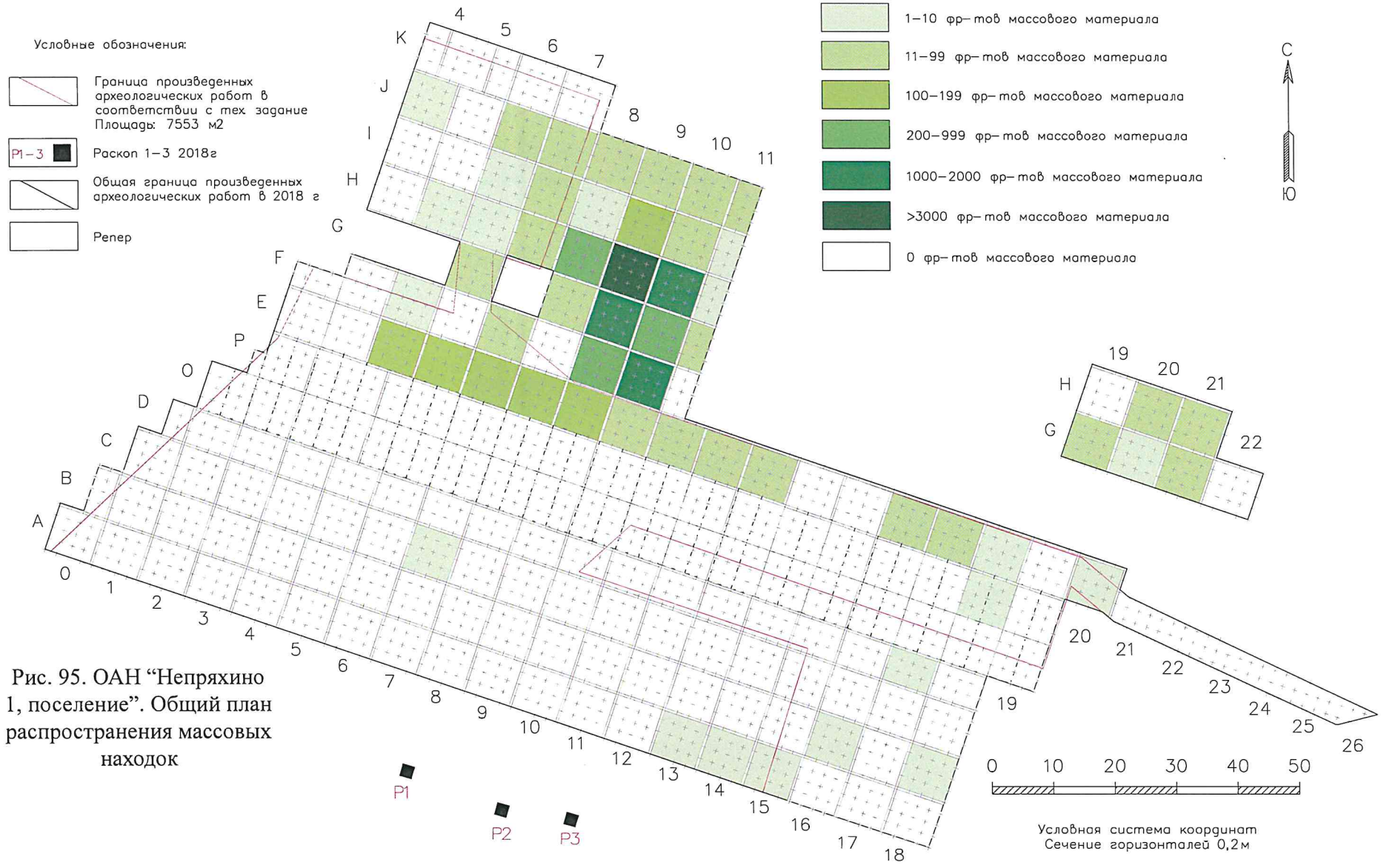

Рис. 95. ОАН "Непряхино 1, поселение". Общий план распространения массовых находок

Поселение Непряхино 1. Охрано–спасательные исследования ИА РАН 2018 гг.